


# BADAN PERTANAHAN NASIONAL



## SERTIPIKAT (TANDA BUKTI HAK)

KANTOR PERTANAHAN  
KABUPATEN / KOTAMADYA


WONOSOBO

*Sepo Dukupola*

11 • 25 • 01 • 17 • 4 • 00003

*SMPN 6 Nadaslmtang*

# BADAN PERTANAHAN NASIONAL



## SERTIPIKAT

HAK : **PAKAI** No. **3**

PROPINSI : **JAWA TENGAH**

KABUPATEN / KOTAMADYA : **WONOSOBO**

KECAMATAN : **WABASLINTANG**

DESA / KELURAHAN : **KALIDABAP**

DAFTAR ISIAN 307

No. **-** / 200.....

DAFTAR ISIAN 208

No. **1/B/BPN** / 200**3**..

KANTOR PERTANAHAN  
KABUPATEN / KOTAMADYA

**WONOSOBO**

11 • 25 • 01 • 17 • 4 • 00003

PENDAFTARAN - PERTAMA

Halaman :

<p>a) HAK : <b>PAKAI</b>                  No. : <b>3</b>                  Desa / Kel. : <b>KALIDADAP</b>                  Tgl. berakhirnya hak :</p>	<p>d) NAMA PEMEGANG HAK  <b>DINAS PENDIDIKAN KABUPATEN WONOSOBO</b>  <b>Berkedudukan di Wonosobo.</b>                   Tanggal lahir / akta pendirian</p>
<p>b) NIB : <b>1.11.25.01.17.00084</b>                  Letak Tanah <b>Sekolah Menengah Kalidadap/Tingkat Pertama.</b></p>	
<p>c) ASAL HAK                   1. Konversi                   2. Pemberian hak <b>Pakai asal tanah negara bekas hak Yasan.</b>                   3. Pemecahan / Pemisahan / Penggabungan bidang</p>	<p>g) PEMBUKUAN  <b>Wonosobo ,</b> Tgl. <b>8 - 01 - 2003</b>                  An. Kepala Kantor Pertanahan Kabupaten / Kotamadya <b>Wonosobo</b>  <b>Kepala Seksi Pengukuran dan Pendaftaran Tanah</b>                   ttd.</p>
<p>d) DASAR PENDAFTARAN                   1. Daftar Isian 202                  Tgl.                  No.                   2. Surat Keputusan <b>Kakan Pert Wab.</b>                  Tgl. <b>23 - 12 - 2002</b>                  No. <b>5.530.2-23/2002</b>                   3. Permohonan Pemecahan / Pemisahan / Penggabungan bidang                  Tgl.                  No.</p>	<p>h) PENERBITAN SERTIPIKAT  <b>Wonosobo ,</b> Tgl. <b>8 - 01 - 2003</b>                  An. Kepala Kantor Pertanahan Kabupaten / Kotamadya <b>Wonosobo</b>  <b>Kepala Seksi Pengukuran dan Pendaftaran Tanah</b></p>
<p>e) SURAT UKUR                  Tgl. <b>3 - 1 - 2003</b>                  No. <b>1/Kalidadap/2003</b>                  Luas. <b>6.020 M<sup>2</sup></b> <del>M<sup>2</sup></del> <b>6.465 M<sup>2</sup></b> ✓</p>	<p>  <b>SRI HADI MARWOTO, S.IP, SH</b>                  NIP <b>010 069 302</b></p>
<p>i) PENUNJUK</p>	





# SURAT UKUR

Nomor : 1/ Kalidagap / 2003.

## SEBIDANG TANAH TERLETAK DALAM

Propinsi : ..... Jawa - Tengah. .....

Kabupaten / Kotamadya : ..... Karas. .....

Kecamatan : ..... Kadilintang. .....

Desa / Kelurahan : ..... Kalidagap. .....

Peta : ..... Nomor Peta Pendaftaran : .....

Lembar : ..... Kotak : .....

Keadaan Tanah : Sebidang tanah pertanian berupa sawah.

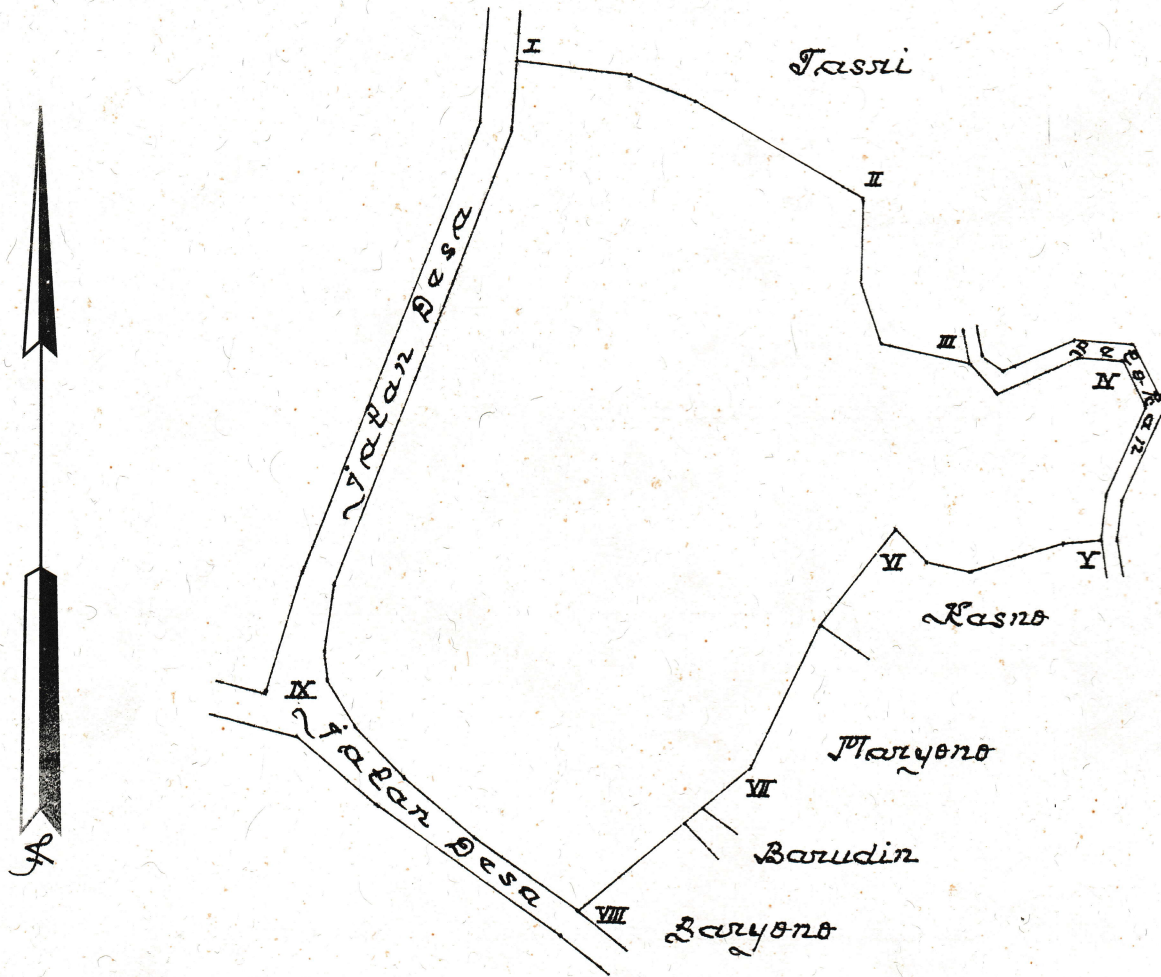
Tanda-tanda batas : Patok I s/d II terdiri dari patok kayu berdiri diatas batas.



Luas : 6.465 M2 ( Enamribu empat ratus enam puluh lima meter persegi ).

Penunjukan dan penetapan batas : Oleh Sdri. Indiyah.





PENJELASAN : \_\_\_\_\_ batas tanah ini

