

# KEMENTERIAN AGRARIA DAN TATA RUANG / BADAN PERTANAHAN NASIONAL REPUBLIK INDONESIA



SMP N 1 wadaslintang




## SERTIPIKAT (TANDA BUKTI HAK)

KANTOR PERTANAHAN  
KABUPATEN / KOTA

WONOSOBO

1 1 • 2 5 • 0 1 • 1 1 • 4 • 0 0 0 5 5

# KEMENTERIAN AGRARIA DAN TATA RUANG / BADAN PERTANAHAN NASIONAL REPUBLIK INDONESIA



## SERTIPIKAT

**HAK :** PAKAI No. 00055



**PROVINSI :** JAWA TENGAH

**KABUPATEN / KOTA :** WONOSOBO

**KECAMATAN :** WADASLINTANG

**DESA / KELURAHAN :** WADASLINTANG

**KANTOR PERTANAHAN** No. 167 / 2022

**KABUPATEN / KOTA**

**WONOSOBO**

1 1 • 2 5 • 0 1 • 1 1 • 4 • 0 0 0 5 5

DAFTAR ISIAN 307

No. 436 / 2022


DAFTAR ISIAN 208

No. 167 / 2022

**PENDAFTARAN - PERTAMA**

Halaman :

<p>a) HAK : <b>PAKAI</b>                  No. : <b>00055</b>                  Desa/ Kel : <b>WADASLINTANG</b>                  Tgl. berakhirnya hak :  <b>Untuk jangka waktu selama dipergunakan</b></p>	<p>f) NAMA PEMEGANG HAK  <b>PEMERINTAH KABUPATEN WONOSOBO</b>                  Tanggal lahir / akta pendirian</p>
<p>b) NIB <b>11250111.01705</b>                  Letak Tanah  <b>WADASLINTANG</b></p>	
<p>c) ASAL HAK                  1. <b>Konversi</b>                  2. <b>Pemberian Hak dari Tanah Negara Aset Pemerintah Kabupaten Wonosobo.</b>                  3. <b>Pemecahan / Pemisahan / Penggabungan bidang</b></p>	<p>g) PEMBUKUAN  <b>Wonosobo, 07/01/2022</b>                  Kepala Kantor Pertanahan                  Kabupaten / Kota  <b>Wonosobo</b>                  ttd.</p>
<p>d) DASAR PENDAFTARAN                  1. <b>Daftar Isian 202</b>                  Tgl.                  No.                  2. <b>Surat Keputusan Kakantah Kab. Wonosobo</b>                  Tgl. <b>27/12/2021</b>                  No. <b>00175/SKHP/BPN-11.25/XII/2021</b>                  3. <b>Permohonan Pemecahan / Pemisahan / Penggabungan bidang</b>                  Tgl.                  No.</p>	<p><b>SIYAMTO, A.Ptnh., M.Si.....</b>                  NIP <b>19690718 198903 1 003</b>                  h) PENERBITAN SERTIPIKAT  <b>Wonosobo, 07/01/2022</b>                  Kepala Kantor Pertanahan                  Kabupaten / Kota  <b>Wonosobo</b></p>
<p>e) SURAT UKUR                  Tgl. <b>05/01/2022</b>                  No. <b>00855/Wadaslintang/2022</b>                  Luas : <b>1.671 M<sup>2</sup></b></p>	<p><b>SIYAMTO, A.Ptnh., M.Si.....</b>                  NIP <b>19690718 198903 1 003</b></p>
<p>i) PENUNJUK                  - <b>Dipergunakan untuk Sekolah.</b>                  - <b>Hak Pakai ini tidak boleh dipergunakan untuk tujuan lain / dialihkan haknya tanpa persetujuan tertulis dari Kepala Kantor Pertanahan Kabupaten Wonosobo.</b></p>	



1 1 • 2 5 • 0 1 • 1 1 • 4 • 0 0 0 5 5

NIB : 11250111.01705

**SURAT UKUR**

Nomor : 00855/Wadaslintang/2022

**SEBIDANG TANAH TERLETAK DALAM**

Provinsi : **JAWA TENGAH**

Kabupaten / Kota : **WONOSOBO**

Kecamatan : **WADASLINTANG**

Desa / Kelurahan : **WADASLINTANG**

Peta : **Pendaftaran** Nomor Peta Pendaftaran : **49.1-34.064-15-5**

Lembar : **Kotak : E5**

Keadaan Tanah : **Sebidang tanah pekarangan di atasnya berdiri bangunan**

Tanda-tanda batas : **Telah terpasang sesuai dengan Peraturan Pemerintah Nomor 24 Tahun 1997 jo Peraturan Menteri Negara Agraria/ Kepala Badan Pertanahan Nasional Nomor 3 Tahun 1997 Pasal 22 Ayat 1.**

Luas : **1671 m2 (Seribu Enam Ratus Tujuh Puluh Satu Meter Persegi)**

Penunjukan dan penetapan batas : **Batas-batas ditunjukkan oleh :**

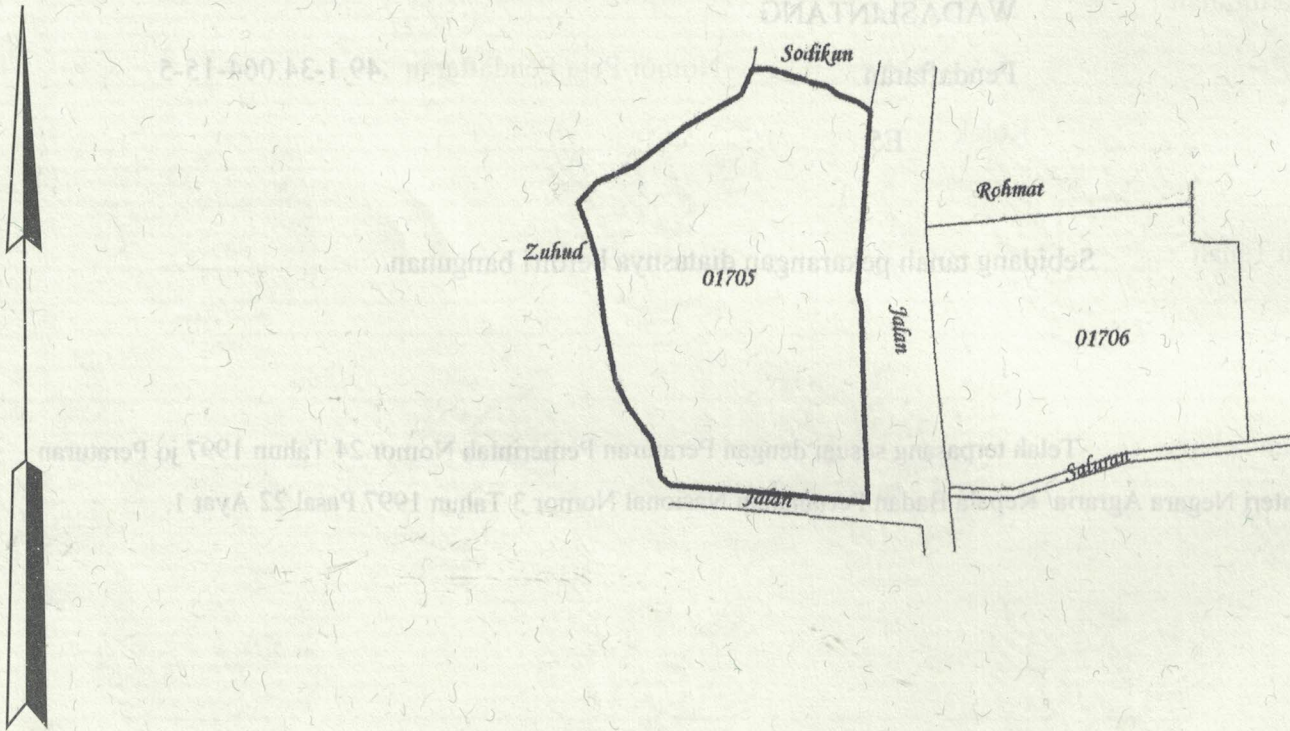
**ONE ANDANG WARDOYO (pemohon/ kuasa pemohon) dan disetujui oleh pihak-pihak berbatasan.**

**Ditetapkan dan diukur oleh Widodo Jumiarto, SH**



1000

SKALA 1 : .....



Koordinat Titik Tengah : X=233993.6779 Y=665473.8461

PENJELASAN : ..... batas tanah ini

