

# KEMENTERIAN AGRARIA DAN TATA RUANG / BADAN PERTANAHAN NASIONAL REPUBLIK INDONESIA



SMP N 1 wadaslintang




## SERTIPIKAT (TANDA BUKTI HAK)

KANTOR PERTANAHAN  
KABUPATEN / KOTA

WONOSOBO

1	1	•	2	5	•	0	1	•	1	1	•	4	•	0	0	0	5	4
---	---	---	---	---	---	---	---	---	---	---	---	---	---	---	---	---	---	---

KEMENTERIAN AGRARIA DAN TATA RUANG /  
BADAN PERTANAHAN NASIONAL  
REPUBLIK INDONESIA



SERTIPIKAT

HAK : PAKAI No. 00054

PROVINSI : JAWA TENGAH

KABUPATEN / KOTA : WONOSOBO

KECAMATAN : WADASLINTANG

D-E-S-A / KELURAHAN : WADASLINTANG

KANTOR PERTANAHAN  
KABUPATEN / KOTA  
WONOSOBO

DAFTAR ISIAN 307  
No. 435 / 2022  
DAFTAR ISIAN 208  
No. 166 / 2022

1 1 • 2 5 • 0 1 • 1 1 • 4 • 0 0 0 5 4

**PENDAFTARAN - PERTAMA**

Halaman :

<p>a) HAK : <b>PAKAI</b>                  No. : <b>00054</b>                  Desa / Kel : <b>WADASLINTANG</b>                  Tgl. berakhirnya hak :                  Untuk jangka waktu selama dipergunakan</p>	<p>f) NAMA PEMEGANG HAK  <b>PEMERINTAH KABUPATEN WONOSOBO</b></p>
<p>b) NIB <b>11250111.01706</b>                  Letak Tanah  <b>WADASLINTANG</b></p>	<p>Tanggal lahir / akta pendirian</p>
<p>c) ASAL HAK                  1. <del>Konversi</del>                  2. Pemberian Hak dari Tanah Negara Aset Pemerintah Kabupaten Wonosobo.                  3. <del>Pemecahan / Pemisahan / Penggabungan bidang</del></p>	<p>g) PEMBUKUAN  <b>Wonosobo, 07/01/2022</b>                  .....                  Kepala Kantor Pertanahan                  Kabupaten / Kota  <b>Wonosobo</b>                  .....                  ttd</p>
<p>d) DASAR PENDAFTARAN                  1. Daftar Isian 202                  Tgl.                  No.                  2. Surat Keputusan <b>Kakantah</b>                  Tgl. <b>27/12/2021</b> <b>Kab. Wonosobo</b>                  No. <b>00176/SKHP/BPN-11.25/XII/2021</b>                  3. Permohonan Pemecahan /                  Pemisahan / Penggabungan bidang                  Tgl.                  No.</p>	<p><b>SIYAMTO, A.Ptnh., M.Si.</b>                  .....                  NIP <b>19690718 198903 1 003</b>                  .....                  h) PENERBITAN SERTIPIKAT  <b>Wonosobo, 07/01/2022</b>                  .....                  Kepala Kantor Pertanahan                  Kabupaten / Kota  <b>Wonosobo</b>                  .....</p> 
<p>e) SURAT UKUR                  Tgl. <b>05/01/2022</b>                  No. <b>00854/Wadaslintang/2022</b>                  Luas : <b>1.329 M<sup>2</sup></b></p>	<p><b>SIYAMTO, A.Ptnh., M.Si.</b>                  .....                  NIP <b>19690718 198903 1 003</b>                  .....</p>
<p>i) PENUNJUK                  - Dipergunakan untuk Sekolah.                  - Hak Pakai ini tidak boleh dipergunakan untuk tujuan lain / dialihkan haknya tanpa persetujuan tertulis dari Kepala Kantor Pertanahan Kabupaten Wonosobo.</p>	

1 1 • 2 5 • 0 1 • 1 1 • 4 • 0 0 0 5 4

NIB : 11250111.01706

**SURAT UKUR**

Nomor : 00854/Wadaslintang/2022

**SEBIDANG TANAH TERLETAK DALAM**

Provinsi : **JAWA TENGAH**

Kabupaten / Kota : **WONOSOBO**

Kecamatan : **WADASLINTANG**

Desa / Kelurahan : **WADASLINTANG**

Peta : Pendaftaran Nomor Peta Pendaftaran **49.1-34,064-15-6**

Lembar : Kotak : **A5**

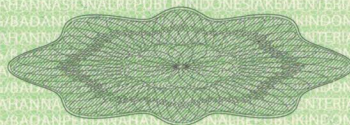
Keadaan Tanah : **Sebidang tanah pekarangan di atasnya berdiri bangunan**

Tanda-tanda batas : **Telah terpasang sesuai dengan Peraturan Pemerintah Nomor 24 Tahun 1997 jo Peraturan Menteri Negara Agraria/ Kepala Badan Pertanahan Nasional Nomor 3 Tahun 1997 Pasal 22 Ayat 1.**

Luas : **1329 m2 (Seribu Tiga Ratus Dua Puluh Sembilan Meter Persegi)**

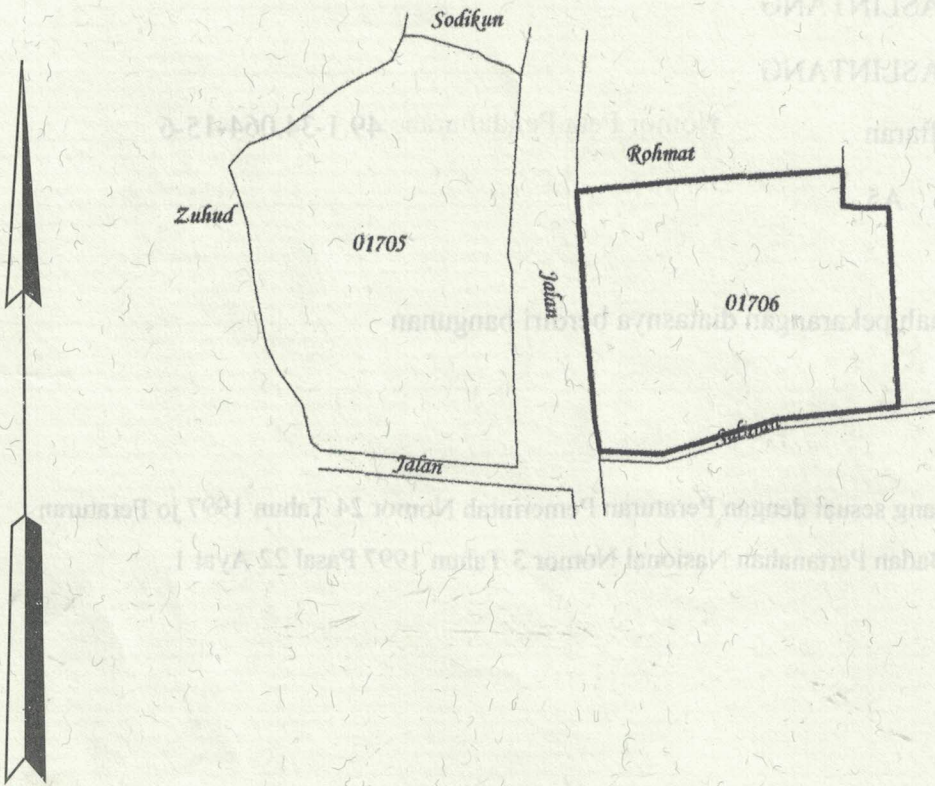
Penunjukan dan penetapan batas : **Batas-batas ditunjukkan oleh : ONE ANDANG WARDOYO (pemohon/ kuasa pemohon) dan disetujui oleh pihak-pihak berbatasan.**

Ditetapkan dan diukur oleh **Widodo Juniarto, SH**



1000

SKALA 1 : .....



Koordinat Titik Tengah : X=234043.0240 Y=665465.7693

PENJELASAN : ..... batas tanah ini

