


AT 783129

SKRP 5 Kaludyo

200/6/00

DAFTAR ISIAN 206

BADAN PERTANAHAN NASIONAL



SERTIPIKAT (TANDA BUKTI HAK)


*SKRP 5 Kaludyo
Dikepola*

KANTOR PERTANAHAN
KABUPATEN / KOTAMADYA

WONOSOBO

11 • 25 • 04 • 20 • 4 • 00001

BADAN PERTANAHAN NASIONAL



SERTIPIKAT

HAK : PAKAI No. 1

PROPINSI : JAWA TENGAH

KABUPATEN / KOTAMADYA : WONOSOBO

KECAMATAN : KALIWIRO

D E S A / KELURAHAN : GAMBARAN

DAFTAR ISIAN 307
No. 509 / BPT. / 2002...

DAFTAR ISIAN 208
No. 905 / B / BPN. / 2002...


KANTOR PERTANAHAN
KABUPATEN / KOTAMADYA

WONOSOBO

11 • 25 • 04 • 20 • 4 • 00001

PENDAFTARAN - PERTAMA

Halaman :

| | |
|---|---|
| <p>a) HAK : PAKAI No. : 1 Desa / Kel. : GAMBARAN Tgl. berakhirnya hak :</p> | <p>d) NAMA PEMEGANG HAK DINAS PENDIDIKAN KABUPATEN WONOSOBO Berkedudukan di Wonosobo. Tanggal lahir / akta pendirian</p> |
| <p>b) NIB 11.25.04.20.00002 Letak Tanah Sekolah Menengah Gambaran / Tingkat Pertama.</p> | |
| <p>c) ASAL HAK 1. Konversi 2. Pembarian hak tanah bekas Pakai asal tanah bengkok. 3. Pemecahan / Pemisahan / Penggabungan bidang</p> | <p>g) PEMBUKUAN Wonosobo, Tgl. 18-11-2002 Kepala Kantor Pertanahan Kabupaten / Kotamadya Wonosobo ttd.</p> |
| <p>d) DASAR PENDAFTARAN 1. Daftar Isian 202 Tgl. No. 2. Surat Keputusan Kakan Pert Wsb. Tgl. 11-11-2002 No. 4.530.2-25/2/2002 3. Permohonan Pemecahan / Pemisahan / Penggabungan bidang Tgl. No.</p> | <p>h) PENERBITAN SERTIPIKAT Wonosobo, Tgl. 18-11-2002 Kepala Kantor Pertanahan Kabupaten / Kotamadya Wonosobo</p> |
| <p>e) SURAT UKUR Tgl. 22-10-2002 No. 1/Gambaran/2002 Luas. 6.025 M2</p> | <p> Ir. TJIPTADI, SH NIP. 010 166 138</p> |
| <p>i) PENUNJUK</p> | |

11 • 25 • 04 • 20 • 4 • 00001

SURAT UKUR

Nomor : 1 / Gambaran / 200. 2.

SEBIDANG TANAH TERLETAK DALAM

Propinsi : **JAVA TENGAH.**

Kabupaten / Kotamadya : **WONOSOBO.**

Kecamatan : **KALIWIRO.**

Desa / Kelurahan : **GAMBARAN.**

Peta : Nomor Peta Pendaftaran :

Lembar : Kotak :


Keadaan Tanah :

Tanda-tanda batas : **PATOK KAYU 1 s/d VI BERDIRI DI ATAS BATAS.**

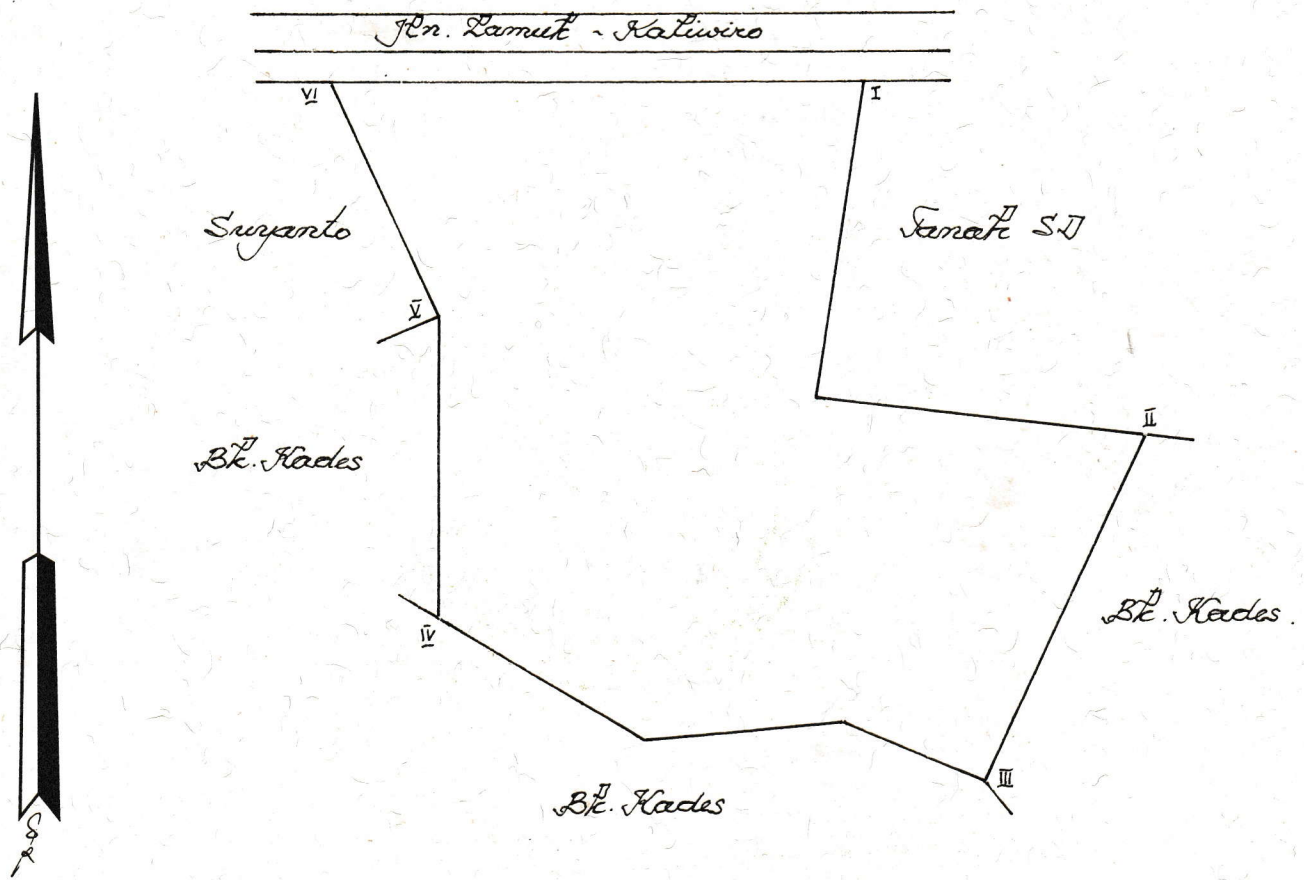


Luas : **6.025 M2 (ENAM RIBU DUA PULUH LIMA METER PERSEGI).**

Penunjukan dan penetapan batas : **OLEH SUYANTO**



SKALA 1 :1000.....



PENJELASAN : _____ batas tanah ini

Hal lain - lain :
 Surat Ukur Nomor 1/Gambar/2002, tanggal 22 - 10 - 2002 ini adalah kutipan dari
 Surat Ukur Nomor 1/Gambar/1999, tanggal 15 - 3 - 1999.

Daftar Isian 302 tgl. No.
 Daftar Isian 307 tgl. No.

UNTUK SERTIPIKAT

WONOSOBO Tgl. 22 - 10 - 2002

WONOSOBO Tgl. 18 - 11 - 2002


Kepala Seksi Pengukuran dan Pendaftaran Tanah

Kepala Kantor Pertanahan
 Kabupaten / Kotamadya
 WONOSOBO

Kantor Pertanahan
 Kabupaten / Kotamadya
 WONOSOBO



Ir. WIPTADI, SH.
 NIP. 01166138.



ttt.

SRI HADI MARWOTO, S.IP, SH.
 NIP. 010069302.

Lihat surat ukur Pemisahan Nomor / 200.. Nomor hak :
Penggabungan
Pengganti

| Dikeluarkan surat ukur | | Luas | Nomor hak | Sisa luas |
|------------------------|-------|------|-----------|-----------|
| Tanggal | Nomor | | | |
| | | | | |

Sisanya diuraikan dalam surat ukur Nomor : / 200.. Nomor hak