


SMA 1 Kaluwiro

DAFTAR ISIAN 206^a



DEPARTEMEN DALAM NEGERI



BT 3
Sertipikat 2



S E R T I P I K A T

(TANDA BUKTI HAK)

SMA 1 Kaluwiro
Agraria

KABUPATEN/KOTAMADYA

DATI II WONOSOBO

B 1795806

DEPARTEMEN DALAM NEGERI



BUKU TANAH


PROPINSI : Jawa Tengah
 KABUPATEN/KOTAMADYA : Wonosobo
 KECAMATAN : Kaliwiro
 D E S A / K E L U R A H A N : Kemiriombo

PEMBUKUAN (DI. 208)
 No. 17 / Klw / 19 85
 BIAYA Rp. 5000.-
 DAFTAR PENGHASILAN (DI. 307)
 No. 95 / E / 19 85

KANTOR AGRARIA
 KABUPATEN/KOTAMADYA : Wonosobo

PENDAFTARAN - PERTAMA

Halaman :

<p>a) HAK : Pakai No. : 1.36 Desa : Kemiriombo</p>	<p>f) NAMA PEMEGANG HAK = = DEPARTEMEN PENDIDIKAN DAN KEBUDAYAAN = J a k a r t a</p>										
<p>b) NAMA JALAN/PERSIL</p>											
<p>c) ASAL PERSIL 1. Konversi 2. Pemberian hak Pakai 3. Pemisahan 4. Penggabungan</p>	<p>g) PENUNJUK Warkah No. 17. /Klw/1985</p>										
<p>d) SURAT KEPUTUSAN Gubernur KDH Prop. Jawa Tengah. No. SK. DA. II /HP/238/1/3263/1984. Tgl. 21-8-1984. Ganti rugi/uang wajib</p> <p>Lamanya hak berlaku</p> <p>Berakhirnya hak</p> <p>Tgl.</p>	<p>h) PEMBUKUAN Wonosobo Tgl. 20-4-1985 A.n. BUPATI/WALIKOTAMADYA KDH A.n. BUPATI/WALIKOTAMADYA KDH Tk. II Wonosobo Tk. II Wonosobo... Kepala Kantor Agraria Kepala Kantor Agraria u.b. Kepala Seksi Pendaftaran Tanah</p> <p style="text-align: center;">ttt. ttd.</p> <p>(DRS. D. SULARMAN) (W. DJATMIKO P. BA) NIP. 010056475 NIP. 010017193</p>										
<p>e) SURAT UKUR Tgl. 20-4-1985 No. 1443. Luas : * ± 5.922 M2</p>	<p>i) SERTIPIKAT Wonosobo Tgl. 20-4-1985 A.n. BUPATI/WALIKOTAMADYA KDH A.n. BUPATI/WALIKOTAMADYA KDH Tk. II Wonosobo Tk. II Wonosobo Kepala Kantor Agraria Kepala Kantor Agraria u.b. Kepala Seksi Pendaftaran Tanah</p> <p style="text-align: center;">(DRS. D. SULARMAN) (W. DJATMIKO P. BA) NIP. 010056475 NIP. 010017193</p> <div style="text-align: center;">  </div>										
	<p>k) CATATAN MENGENAI PAJAK</p> <table border="1" style="width: 100%; border-collapse: collapse;"> <thead> <tr> <th style="width: 15%;">Tahun</th> <th style="width: 15%;">Besarnya</th> <th style="width: 15%;">Penambahan</th> <th style="width: 15%;">Pengurangan</th> <th style="width: 40%;">Catatan</th> </tr> </thead> <tbody> <tr> <td> </td> <td> </td> <td> </td> <td> </td> <td> </td> </tr> </tbody> </table>	Tahun	Besarnya	Penambahan	Pengurangan	Catatan					
Tahun	Besarnya	Penambahan	Pengurangan	Catatan							

Nomor hak : P.1.....

Nomor : 1443..... /19 85.

SURAT UKUR / G.S

SEBIDANG TANAH TERLETAK DALAM

Propinsi : Jawa Tengah

Kabupaten/Kotamadya : Wonosobo

Kecamatan : Kaliwiro

Desa/Kelurahan : Kemiriombo

Peta :

Lembar : Kotak : Nomor Pendaftaran :

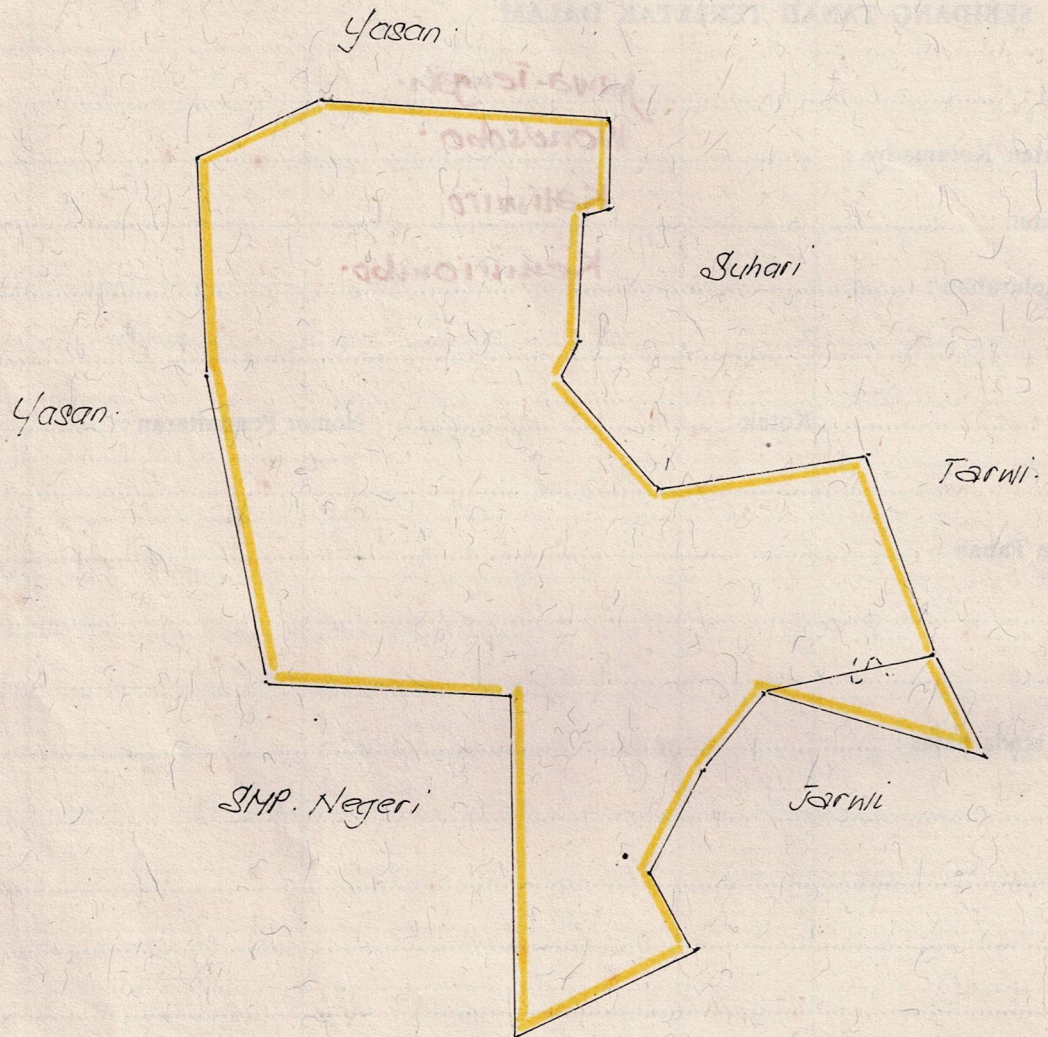
Keadaan Tanah :

Tanda tanda batas :

Luas : ± 5922 m²

Penunjukan dan penetapan batas :

PERBANDINGAN 1 :1000.....



PENJELASAN : batas tanah ini

Hal lain-lain : Dicutip dari G. No. 5771 - 1983.

D.I. 302 tgl. No.
D.I. 307 tgl. 20-4-1985. No. 96/E/1985.

UNTUK SERTIPIKAT

Wonosobo. Tgl. 20-4- 1985. Wonosobo. Tgl. 20-4- 1985

A.n. BUPATI/WALIKOTAMADYA KDH
TK. II. Wonosobo.

A.n. BUPATI/WALIKOTAMADYA KDH
TK. I. Wonosobo.



Kepala Kantor Agraria
u.b. Kepala Seksi Pendaftaran Tanah

Kepala Kantor Agraria
u.b. Kepala Seksi Pendaftaran Tanah.

Drs. D. SULARMAN
NIP. 010056475

Hd.
Drs. D. SULARMAN
NIP. 010056475

Lihat surat ukur Pemisahan Nomor : /19 Nomor hak :
Penggabungan
Pengganti

DIKELUARKAN SURAT UKUR		Luas	Nomor hak	Sisa luas
Tanggal	Nomor			

Sisanya diuraikan dalam surat-ukur Nomor : /19 Nomor hak