


BADAN PERTANAHAN NASIONAL



SERTIPIKAT (TANDA BUKTI HAK)



*SMPN 5 Kpil
Dumayu*


KANTOR PERTANAHAN
KABUPATEN / KOTAMADYA

WONGSOREJO

1	1	•	2	5	•	0	2	•	2	2	•	4	•	0	0	0	0	1
---	---	---	---	---	---	---	---	---	---	---	---	---	---	---	---	---	---	---

AO 246496

BADAN PERTANAHAN NASIONAL



SERTIPIKAT

HAK : **PAKAI** No. **1**

PROPINSI

JAWA TENGAH

KABUPATEN / KOTAMADYA

WONOSOBO

KECAMATAN

KEPIL

DESA / KELURAHAN

ROPOH

DAFTAR ISIAN 208

No. **906/B/BPN/192002**

DAFTAR ISIAN 307

No. **510/BPN/2002**

KANTOR PERTANAHAN
KABUPATEN / KOTAMADYA


WONOSOBO

11 • 25 • 02 • 22 • 4 • 00001

PENDAFTARAN - PERTAMA

Halaman :

<p>a) HAK : PAKAI No. : 1 Desa / Kel. : ROPOH Tgl. berakhirnya hak :</p>	<p>d) NAMA PEMEGANG HAK DINAS PENDIDIKAN KABUPATEN WONOSOBO Berkedudukan di Wonosobo. Tanggal lahir / akta pendirian</p>
<p>b) NIB 11.25.03.22.00001 Letak Tanah ropon/Sekolah Menengah Tingkat Pertama.</p>	
<p>c) ASAL HAK 1. Konversi 2. Pemberian hak Pakai asal tanah negara bekas bengkok. 3. Pemecahan / Pemisahan / Penggabungan bidang</p>	<p>g) PEMBUKUAN Wonosobo , Tgl. 18 - 11 - 2002 Kepala Kantor Pertanahan Kabupaten / Kotamadya Wonosobo ttd.</p>
<p>d) DASAR PENDAFTARAN 1. Daftar Isian 202 Tgl. No. 2. Surat Keputusan Kakan Pert Wab. 11 - 11 - 2002 Tgl. 3.530.2-25/2002 No. 3. Permohonan Pemecahan / Pemisahan / Penggabungan bidang Tgl. No.</p>	<p>h) PENERBITAN SERTIPIKAT Wonosobo , Tgl. 18 - 11 - 2002 Kepala Kantor Pertanahan Kabupaten / Kotamadya Wonosobo</p>
<p>e) SURAT UKUR Tgl. 21 - 9 - 1999 No. 1/ BPN / 1999 Luas. 7000 M2</p>	<p>Ir. TJIPTADI, SH NIP 010 166 138</p>
<p>i) PENUNJUK</p>	



(Handwritten signature and stamp)
Ir. TJIPTADI, SH
 NIP **010 166 138**

AO 246496

DAFTAR ISIAN 207

11 • 25 • 02 • 22 • 4 • 00 00 1

NIB : // 25.02.22.00001

SURAT UKUR

Nomor : 1/B.P.N / 19 99 ..

SEBIDANG TANAH TERLETAK DALAM

Propinsi : Jawa Tengah

Kabupaten / Kotamadya : Keb. Wonorejo

Kecamatan : Kepil

Desa / Kelurahan : Repeh

Peta : Nomor Peta Pendaftaran :

Lembar : Kotak :

Keadaan Tanah : Sebidang tanah tegalan

Tanda-tanda batas : Patok kayu 1 s/d VII berdiri diatas batas.

Luas : 7000 M2 (Tujuh ribu meter persegi)

Penunjukan dan penetapan batas : HADI SUMPENO



Hal lain - lain :

Daftar Isian 302 tgl. 15 - 9 - 1999 No. 1824

Daftar Isian 307 tgl. 23 - 9 - 1999 No. 429 / PA / 001 / 99

UNTUK SERTIPIKAT

Wonosobo, Tgl. 21 - 9 - 1999

Wonosobo Tgl. 18 - 11 - 2002

Kepala Seksi Pengukuran dan Pendaftaran Tanah

Kepala Kantor Pertanahan
Kabupaten / Kotamadya
Wonosobo

Kantor Pertanahan
Kabupaten / Kotamadya
Wonosobo.

ttd.

Ir. ACUS SUHARTO.

Ir. TUJUTADI, SH

NIP. 010 166 138

NIP. 010 111 204

Lihat surat ukur Pemisahan Nomor : / 19..... Nomor hak :
Penggabungan
Pengganti

Dikeluarkan surat ukur		Lu a s	Nomor hak	Sisa luas
Tanggal	Nomor			

Sisanya diuraikan dalam surat ukur Nomor : / 19..... Nomor hak

