

DEPARTEMEN DALAM NEGERI



S E R T I P I K A T

(TANDA BUKTI HAK)



KABUPATEN/KOTAMADYA

DATI.II. WONOSOBO.-

B 2589339

DEPARTEMEN DALAM NEGERI



S E R T I P I K A T

(TANDA BUKTI HAK)

.....

BUKU-TANAH DESA : RANDUSARI

HAK : MILIK No. 1.

SURAT-UKUR NO. : 1181 TAHUN 86

KANTOR AGRARIA
 KABUPATEN/KOTAMADYA
 WONOSOBO.

.....

DEPARTEMEN DALAM NEGERI



BUKU TANAH

PROPINSI : JAWA -- TENGAH.
KABUPATEN/KOTAMADYA : WONOSOBO.
KECAMATAN : KEPIL.
DESA/KELURAHAN : RANDUSARI.

PEMBUKUAN (DI. 208)
 No. /19....
 BIAYA Rp. 5.000,-
 DAFTAR PENGHASILAN (DI. 307)
 No. 73 / E /19.86

KANTOR AGRARIA
KABUPATEN/KOTAMADYA : WONOSOBO.

PENDAFTARAN - PERTAMA

Halaman :

<p>a) HAK : WONOSABE Pakai No. : 1. Desa : Randusari.</p>	<p>f) NAMA PEMEGANG HAK DEPARTEMEN P Dan K Cq KANWIL DEPARTEMEN PENDIDIKAN Dan KEBUDAYAAN PROPINSI JAWA - TENGAH S E M A R A N G.</p>										
<p>b) NAMA JALAN/PERSIL Desa. Randusari/</p>											
<p>c) ASAL PERSIL 1. Konversi 2. Pemberian hak Pakai 3. Pemisahan 4. Penggabungan</p>	<p>g) PENUNJUK Warkah No.125 / Kp1/1986.</p>										
<p>d) SURAT KEPUTUSAN Gubernur Kepala Daerah Propinsi Jawa - Tengah Sk.DA.II/HP/717/1/2959/ 1986. Tgl. 24 - 1 - 1986.</p>	<p>h) PEMBUKUAN Wonosebo. Tgl. 18 - 2 - 1986. A.n. BUPATI/WALIKOTAMADYA KDH A.n. BUPATI/WALIKOTAMADYA KDH Tk.II. Wonosebo. Tk.II. Wonosebo..... Kepala Kantor Agraria Kepala Kantor Agraria u.b. Kepala Seksi Pendaftaran Tanah ttd. ttd. (Drs.D. SULARMAN) (W. DJATMIKO.P.BA) NIP. 010056475.- NIP. 010017193.-</p>										
<p>Ganti rugi/uang wajib Lamanya hak berlaku Berakhirnya hak Tgl.</p>	<p>i) SERTIPIKAT Wonosebo. Tgl. 19 - 2 - 1986.- A.n. BUPATI/WALIKOTAMADYA KDH A.n. BUPATI/WALIKOTAMADYA KDH Tk.II. Wonosebo.- Tk.II. Wonosebo.- Kepala Kantor Agraria Kepala Kantor Agraria u.b. Kepala Seksi Pendaftaran Tanah</p>										
<p>e) SURAT UKUR Tgl. : 14-2-1986.- No. : 1181. Luas : ± 1.8.113 M2.-</p>	<p>(Drs.D. SULARMAN) (W. DJATMIKO.P.BA) NIP. 010056475.- NIP. 010017193.-</p>										
	<p>k) CATATAN MENGENAI PAJAK</p> <table border="1" style="width:100%; border-collapse: collapse;"> <thead> <tr> <th style="width:15%;">Tahun</th> <th style="width:15%;">Besarnya</th> <th style="width:15%;">Penambahan</th> <th style="width:15%;">Pengurangan</th> <th style="width:40%;">Catatan</th> </tr> </thead> <tbody> <tr> <td> </td> <td> </td> <td> </td> <td> </td> <td> </td> </tr> </tbody> </table>	Tahun	Besarnya	Penambahan	Pengurangan	Catatan					
Tahun	Besarnya	Penambahan	Pengurangan	Catatan							



Nomor hak : P.1

Nomor : 1181 / 19 06

SURAT UKUR 161

SEBIDANG TANAH TERLETAK DALAM

Propinsi : JAWA - TENGAH

Kabupaten/~~Kotamadya~~ : WONOSORO

Kecamatan : KEPIL

Desa/Kelurahan : RANDUSARI

Peta :

Lembar : Kotak : Nomor Pendaftaran :

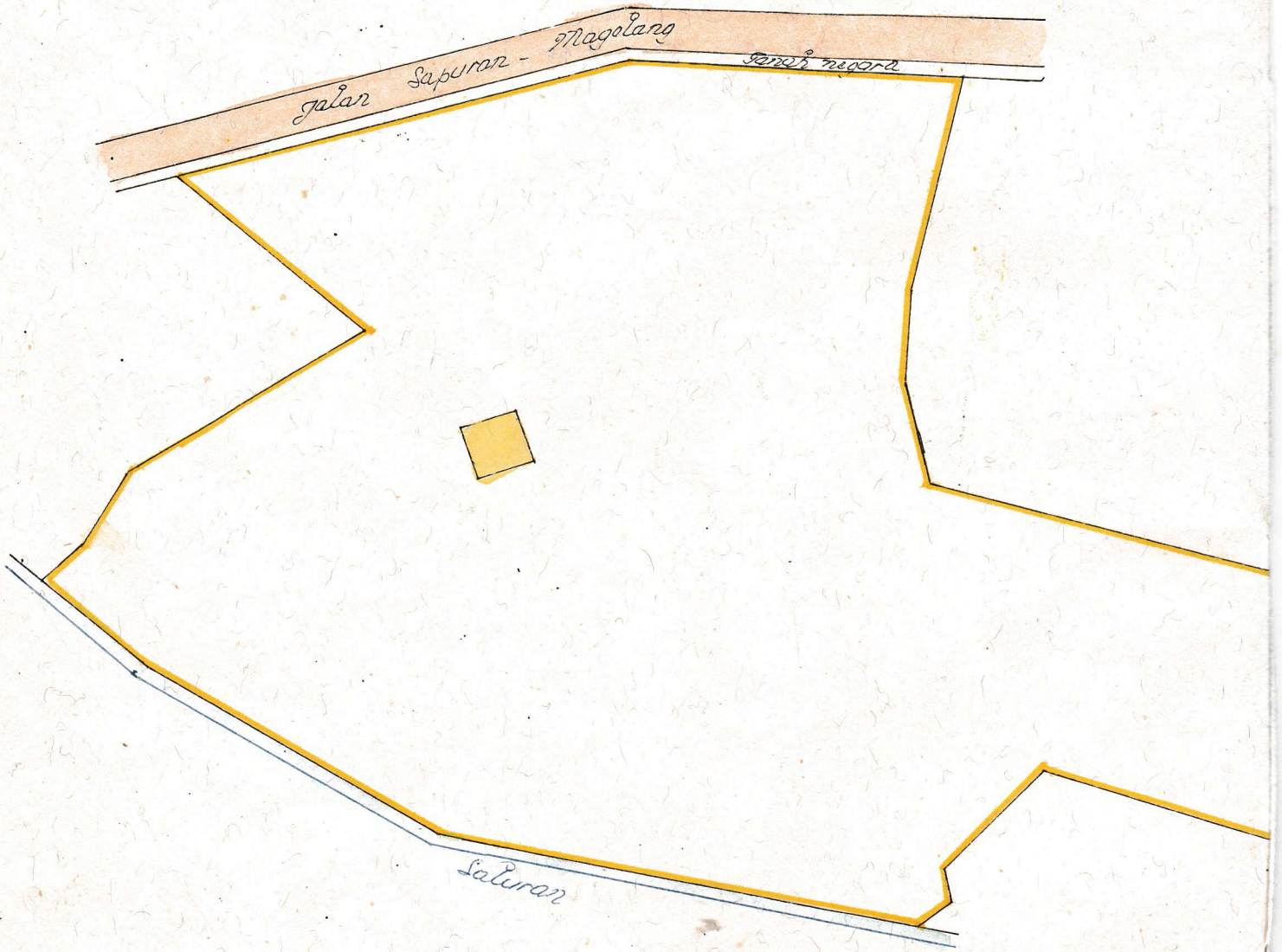
Keadaan Tanah :

Tanda tanda batas :


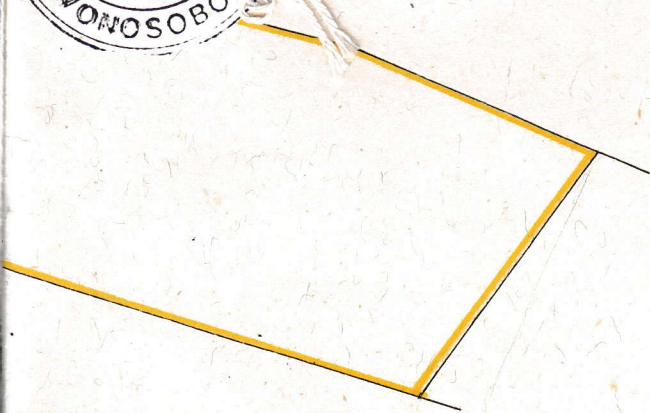
Luas : ± 10.113 M² (DELAPAN BELAS SERATUS TIGA BELAS METER PERSEGI)

Penunjukan dan penetapan batas :

PERBANDINGAN 1 : 2000



PENJELASAN : batas tanah ini



Hal lain-lain :

GAMBAR INI DISALIN DARI LAMPIRAN SK. GUBERNUR KEPALA
DAERAH PROPINSI JAWA-TENGAH, NO. SK. DA 1 /HP/77/2/2959/86
TGL : 24-1-86.

D.I. 302 tgl. No.

D.I. 307 tgl. 19-2-1986 No. 74.

Biaya Rp 100.-

UNTUK SERTIPIKAT

Wonosobo. Tgl. 19-2-1986.

Wonosobo. Tgl. 14-2-1986.

A.n. BUPATI/WALIKOTAMADYA KDH
M. I. Wonosobo.

A.n. BUPATI/WALIKOTAMADYA KDH
M. I. Wonosobo.

Kepala Kantor Agraria

Kepala Kantor Agraria

u.b. Kepala Seksi Pendaftaran Tanah

u.b. Kepala Seksi Pendaftaran Tanah.



(Dr. J. SULARMAN)
NIP. 010056475.

(Dr. J. SULARMAN)
NIP. 010056475.

Lihat surat ukur Pemisahan Nomor : /19..... Nomor hak :
Penggabungan
Pengganti

DIKELUARKAN SURAT UKUR		Luas	Nomor hak	Sisa luas
Tanggal	Nomor			

Sisanya diuraikan dalam surat-ukur Nomor : /19..... Nomor hak