

BB 661609


18/A SPP/08

DAFTAR ISI AN 206

B/S : 645/2008

586/2008

BADAN PERTANAHAN NASIONAL REPUBLIK INDONESIA



SERTIPIKAT (TANDA BUKTI HAK)

HAK PAKAI NO. 1


Desa Banyumudal Kecamatan Sapuran
SMP Negeri 4 Sapuran

KANTOR PERTANAHAN
KABUPATEN / KOTA

WONOSOBO

11 • 25 • 03 • 07 • 4 • 00001

BADAN PERTANAHAN NASIONAL REPUBLIC INDONESIA



SERTIPIKAT

HAK : MILIK No. 0000

PROPINSI

JAWA TENGAH

KABUPATEN / KOTA

WONOSOBO

KECAMATAN

SAPURAN

D E S A / K E L U R A H A N

BANYUMUDAL

KANTOR PERTANAHAN
KABUPATEN / KOTA

WONOSOBO

DAFTAR ISI AN 307

No. 2133 / BPN / 2008


DAFTAR ISI AN 208

No. 1408 / BPN / 2008

11 • 25 • 03 • 07 • 4 • 00001

PENDAFTARAN - PERTAMA

Halaman :

<p>a) HAK : PAKAI No. : 00001 Desa / Kel. : BANYUMUDAL Tgl. berakhirnya hak : dalam jangka waktu selama dipergunakan</p>	<p>f) NAMA PEMEGANG HAK PEMERINTAH KABUPATEN WONOSOBO Tanggal lahir / akta pendirian</p>
<p>b) NIB 11.25.03.07.00001 Letak Tanah BANYUMUDAL</p>	<p>g) PEMBUKUAN Wonosobo 23 - 4 - 2008 Kepala Kantor Pertanahan Kabupaten / Kota Wonosobo ttd</p>
<p>c) ASAL HAK 1. Konversi - 2. Pemberian hak PAKAI 3. Pemecahan / Pemisahan / Penggabungan bidang</p>	<p>h) PENERBITAN SERTIPIKAT Wonosobo 23 - 4 - 2008 Kepala Kantor Pertanahan Kabupaten / Kota Wonosobo</p>
<p>d) DASAR PENDAFTARAN 1. Daftar Isian 202 Tgl. No. 2. Surat Keputusan Kakarwil EPN Prop Jateng Tgl. 04-01-2008 No. 011-530.3-33-2008 3. Permohonan Pemecahan / Pemisahan / Penggabungan bidang Tgl. No.</p>	<p>TULUSWATI SH NIP 750 002 710 </p>
<p>e) SURAT UKUR Tgl. 29-02-2008 No. 1/BANYUMUDAL/2008 Luas. 6.300 m²</p>	<p> TULUSWATI SH NIP 750 002 710</p>
<p>i) PENUNJUK Dipergunakan untuk Unit Sekolah Baru (USB) SMPN 3 Sapuran</p>	<p></p>

11.25.03.07.4.00001

NIB : 11.25.03.07.00001

SURAT UKUR

Nomor : 1 / Banyumudal / 2008

SEBIDANG TANAH TERLETAK DALAM

Propinsi : Jawa Tengah

Kabupaten / Kota : Wonosobo

Kecamatan : Sapuran

Desa / Kelurahan : Banyumudal

Peta : Pendaftaran Nomor Peta Pendaftaran : 49.1.38.067.08-4

Lembar : Kotak : Dc = 3.4

Keadaan Tanah : Sebidang tanah pekarangan


Tanda-tanda batas : Tembok a-h-e-d-e-f-g-h berdiri diluar batas

tembok h-i-j-k berdiri didalam batas

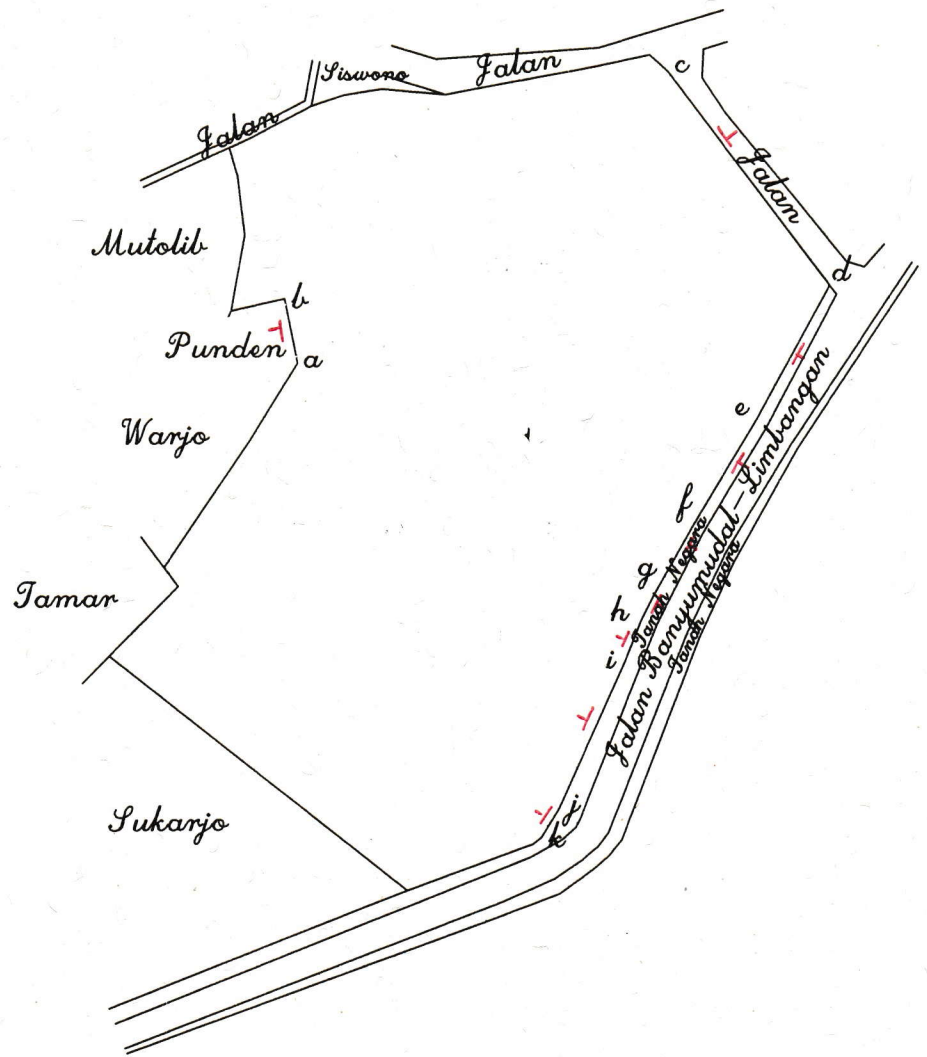
Luas : 6.300 M2 (Enamribu tigaratus meter persegi)

Penunjukan dan penetapan batas : Penunjukan batas oleh MUAMAR

Pemilik/Kuasa Pemilik



SKALA 1 : 1000



PENJELASAN : _____

batas tanah ini

