

BADAN PERTANAHAN NASIONAL



SERTIPIKAT

(TANDA BUKTI HAK)



Handwritten signature and stamp:
SMP N...
Dumora


**KANTOR PERTANAHAN
KABUPATEN/KOTAMADYA**

WONOSOBO.

AB 067912


11.25.03.05.4.00003

BADAN PERTANAHAN NASIONAL



BUKU TANAH

HAK : **PAKAI** No. **3**



PROPINSI : **JAWA TENGAH**

KABUPATEN/KOTAMADYA : **WONGSOBO**

KECAMATAN : **SAPURAN**

DESA/KELURAHAN : **PECEKELAN**

KANTOR PERTANAHAN
KABUPATEN/KOTAMADYA

DAFTAR ISIAN 208
No. **1206 / BPN /** /199**1**


DAFTAR ISIAN 307
No. **2673 / BPN / A** /19**91**

.....**W.O.N.O.S.O.B.O**.....

1	1	•	2	5	•	0	3	•	0	5	•	4	•	0	0	0	0	3
---	---	---	---	---	---	---	---	---	---	---	---	---	---	---	---	---	---	---

PENDAFTARAN - PERTAMA

Halaman :

<p>a) HAK : PAKAI No. : 3 Desa : PECEKELAN</p>	<p>f) NAMA PEMEGANG HAK Departemen Pendidikan Dan Kebudayaan Cq. Kantor Wilayah DepDikBud Prop Jateng.</p>
<p>b) NAMA JALAN/PERSIL SMP Negeri Sapuran</p>	<p>Alamat di Semarang.</p>
<p>c) ASAL PERSIL 1. Konversi 2. Pemberian hak bekas hak yasan C.170 P.9b. D.V C.523 P.9b. D.V C.166 P.9b. D.V 3. Pemisahan C.166 P.9b. D.V C.519 P.9b. D.V 4. Penggabungan C.411 P.9b. D.V C.522 P.9b. D.V C.522 P.9b. D.V C.5 P.9b. D.V C.28 P.9b. D.V C.....</p>	<p>g) PEMBUKUANWonosobo..... Tgl. 23-7-1991 Kepala Kantor Pertanahan Kabupaten/KotamadyaWonosobo..... Hd. Drs. DARMANTO NIP 010 054 342.</p>
<p>d) SURAT KEPUTUSAN Kepala Kantor Wilayah Badan Pertanahan Nasional Propinsi Jawa Tengah Tgl : 3 - 6 - 1991 No. SK. 530.3/169/1/4246/33/91 Uang pemasukan/biaya administrasi Rp. 15.000,- Lamanya hak berlaku Berakhirnya hak Tgl.</p>	<p>h) PENERBITAN SERTIPIKATWonosobo..... Tgl. 23 7. 1991 Kepala Kantor Pertanahan Kabupaten/KotamadyaWonosobo.....  Drs. DARMANTO NIP 010 054 342.</p>
<p>e) SURAT UKUR GAMBAR SITUASI Tgl. : 19-7-1991 No. : 445/BPN/1991 Luas : ± 13.300 M2</p>	<p>i) PENUNJUK C.731 P.10 SV C.495 P.10 SV C.521 P.9a D.III C.495 P.11 SIV C.519 P.11 SIV C.344 P.11 SIV C.228 P.11 SIV C.134 P.11 S.V</p>

11.25.03.05.4.00003

Nomor hak : P.3

SURAT UKUR GAMBAR SITUASI

Nomor : 445/13PN /19.91

SEBIDANG TANAH TERLETAK DALAM

Propinsi : Jawa Tengah

Kabupaten/Kotamadya : Wonorejo

Kecamatan : Sapuran

Desa/Kelurahan : Pecekelan

Peta :

Lembar : Kotak : Nomor Pendaftaran :

Keadaan Tanah : Sebidang tanah yang dipergunakan untuk SMP Negeri Sapuran

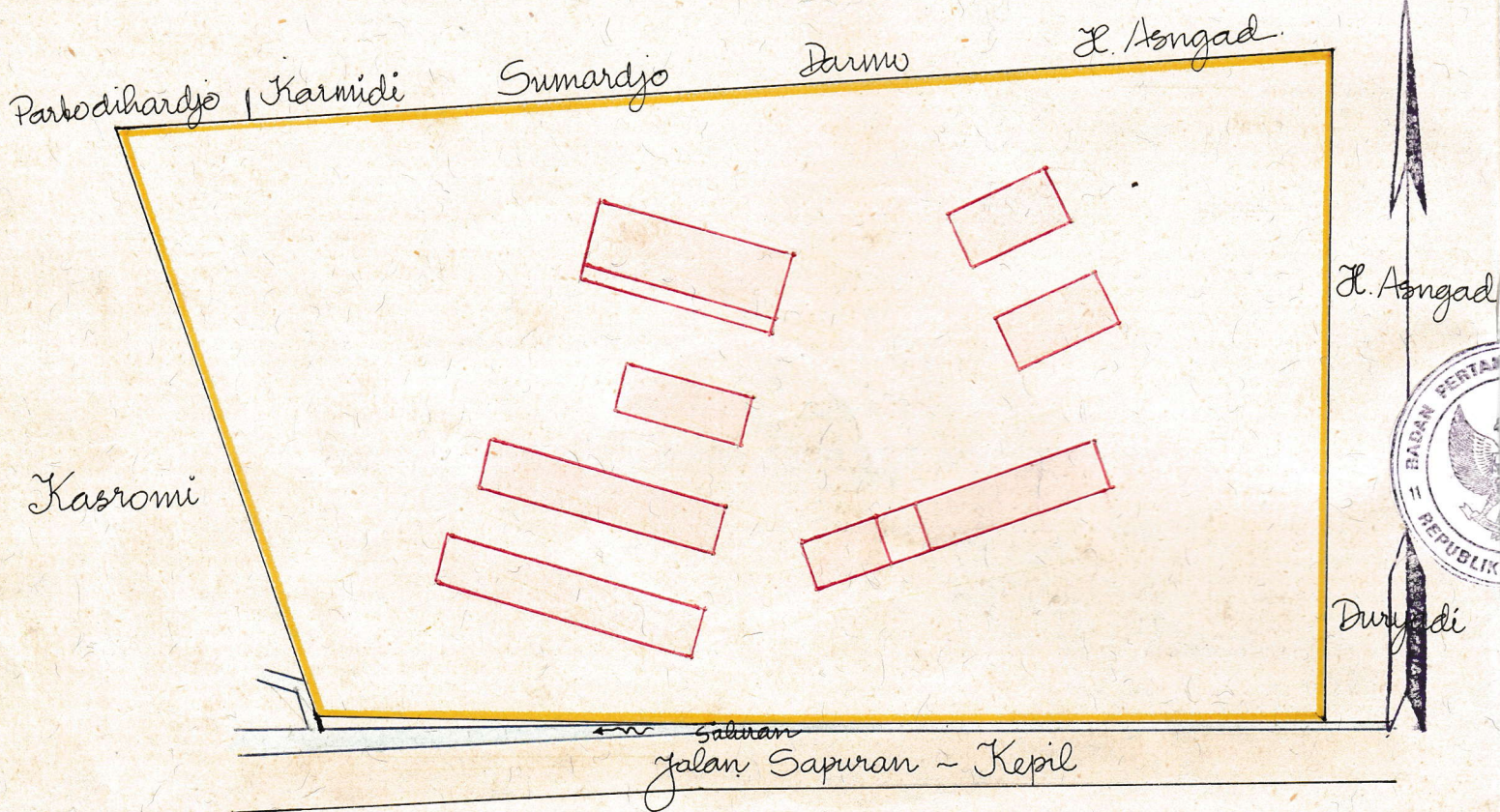


Tanda tanda batas :

Luas : ± 13.300 M2 (Tiga belas ribu tiga ratus meter persegi)

Penunjukan dan penetapan batas :

PERBANDINGAN 1 : 1.000.....



PENJELASAN : batas tanah ini

Hal lain-lain : Gambar situasi ini dilotip dari gambar situasi lampiran SK.Kepala Kantor
Wilayah Badan Pertanahan Nasional Propinsi Jawa Tengah.

Tgl : 3 - 6 - 1991

No. SK. 530.3/169/1/4246/33/91.

Daftar Isian 302 tgl. No.
Daftar Isian 307 tgl. No.

TGL. 23.7.1991
OP. 2674/SPN/A/91

UNTUK SERTIPIKAT


Konosobe Tgl. 19-7-1991

Konosobe Tgl. 23-7-1991

Kepala Seksi Pengukuran dan Pendaftaran Tanah

Kepala Kantor Pertanahan
Kabupaten/Kotamadya

Kantor Pertanahan
Kabupaten/Kotamadya
KONOSOBO


DARMANTO
NIP 010 054 342



tid

NISWAR DAMTA.S.Sc.
36 874.

Lihat surat-ukur Pemisahan Nomor : /19..... Nomor hak :
gambar situasi Penggabungan Pengganti

Dikeluarkan surat ukur/gambar situasi		Luas	Nomor hak	Sisa luas
Tanggal	Nomor			

Sisanya diuraikan dalam surat-ukur Nomor : /19..... Nomor hak
gambar situasi