


BB 661504

9/AWTML/08 -
DAFTAR ISIAN 206
Blk: 647/2008

588-590/08

**BADAN PERTANAHAN NASIONAL
REPUBLIK INDONESIA**



**SERTIPIKAT
(TANDA BUKTI HAK)**




HAK PAKAI NO. 10
Desa Wonosroyo Kecamatan
Watumalang
SMP Negeri 4 Watumalang

**KANTOR PERTANAHAN
KABUPATEN / KOTA
WONOSOBO**

11 • 25 • 10 • 01 • 4 • 00010

BADAN PERTANAHAN NASIONAL REPUBLIC INDONESIA



SERTIPIKAT

HAK : **MILIK** No. **00010**

PROPINSI : **JAWA-TENGAH**

KABUPATEN / KOTA : **WONOSOBO**

KECAMATAN : **WATUMALANG**

D E S A / KELURAHAN : **WONOSROYO**

KANTOR PERTANAHAN
KABUPATEN / KOTA


WONOSOBO

DAFTAR ISIAN 307
No. **2136 / BPN / 2008**
DAFTAR ISIAN 208
No. **1411 / BPN / 2008**

11 • 25 • 10 • 01 • 4 • 00010

PENDAFTARAN - PERTAMA

Halaman :

<p>a) HAK : PAKAI No. : 00010- Desa / Kel. : WONOSROYO Tgl. berakhirnya hak : Dalam jangka waktu selama dipergunakan</p>	<p>f) NAMA PEMEGANG HAK PEMERINTAH KABUPATEN WONOSOBO Tanggal lahir / akta pendirian</p>
<p>b) NIB 11.25.10.01.00067 Letak Tanah WONOSROYO</p>	
<p>c) ASAL HAK 1. Konversi 2. Pemberian hak PAKAI 3. Pemecahan / Pemisahan / Penggabungan bidang</p>	<p>g) PEMBUKUAN Wonosobo 23 - 4 - 2008 - Kepala Kantor Pertanahan Kabupaten / Kota Wonosobo ttd</p>
<p>d) DASAR PENDAFTARAN 1. Daftar Isian 202 Tgl. No.</p>	<p>TULUSWATI SH NIP 750 002 710</p>
<p>2. Surat Keputusan KAKANWIL BPM PROP JATENG Tgl. 04-01-2008 No. 010.530.3.33.2008</p> <p>3. Permohonan Pemecahan / Pemisahan / Penggabungan bidang Tgl. 30-01-2008 V No. 590 V</p>	<p>h) PENERBITAN SERTIPIKAT Wonosobo 23 - 4 - 2008 - Kepala Kantor Pertanahan Kabupaten / Kota Wonosobo</p>
<p>e) SURAT UKUR Tgl. 28-02-2008 No. 122/WONOSROYO/2008 Luas. 6000 m²</p>	<p> NIP 750 002 710</p>
<p>i) PENUNJUK Dipergunakan untuk Unit Sekolah Baru (USB) SMPN IV Watumalang</p>	

11 • 25 • 10 • 01 • 4 • 00010

NIB : 11.25.10.01.00067 ✓

SURAT UKUR

Nomor : 122 / Wonosobo / 2008

SEBIDANG TANAH TERLETAK DALAM

Propinsi : Jawa Tengah

Kabupaten / Kota : Wonosobo

Kecamatan : Watumalang

Desa / Kelurahan : Wonosroyo

Pendaftaran : 49.1.34.068.15-5

Peta : Nomor Peta Pendaftaran :

Lembar : Kotak : E.5


Keadaan Tanah : Sebidang tanah pekarangan ✓

Tanda-tanda batas : Pada titik batas 1 s/d 4 paok kayu

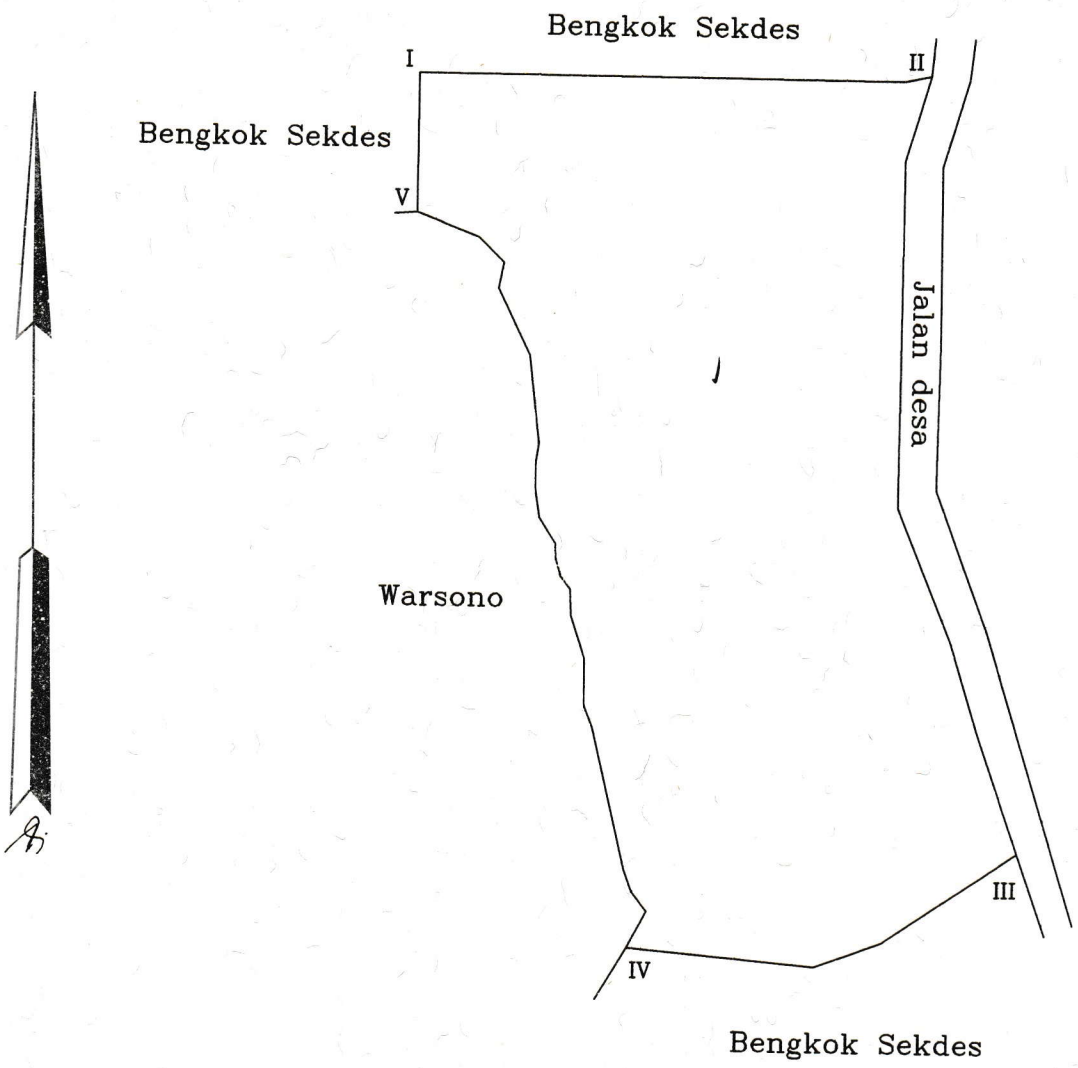
Luas : 6000 M2 (Enamribu meter persegi) ✓

Penunjukan dan penetapan batas : Penunjukan batas oleh : Drs. Satriyatno ✓

Pemilik/Kuasa Pemilik



SKALA 1 : 1000



PENJELASAN : _____ batas tanah ini

