

BADAN PERTANAHAN NASIONAL



SERTIPIKAT

(TANDA BUKTI HAK)





KANTOR PERTANAHAN
KABUPATEN/KOTAMADYA

WONOSOBO

AH 058359

1	1	.	2	5	.	1	0	.	0	5	.	4	.	0	0	0	0	3
---	---	---	---	---	---	---	---	---	---	---	---	---	---	---	---	---	---	---

BADAN PERTANAHAN NASIONAL



BUKU TANAH

HAK : **PAKAI** . No. **3**

PROPINSI : **JAWA TENGGAH** .

KABUPATEN/KOTAMADYA : **WONOSOBO** .

KECAMATAN : **WATUMALANG** .

DESA/KELURAHAN : **LIMBANGAN** .

**KANTOR PERTANAHAN
KABUPATEN/KOTAMADYA**

WONOSOBO

DAFTAR ISI 208
No. **15 / B / BPN** /19**97**

DAFTAR ISI 307
No. **95 / B / BPN** /19**97**

11 . 25 . 10 . 09 . 4 . 00003

PENDAFTARAN - PERTAMA

Halaman :

<p>a) HAK : PAKAI.</p> <p>No. : 3</p> <p>Desa : Limbangan.</p>	<p>f) NAMA PEMEGANG HAK</p> <p>= DEPARTEMEN PENDIDIKAN DAN KEBUDAYAAN REPUBLIK INDONESIA =</p> <p>Berkedudukan di Jakarta.</p>
<p>b) NAMA JALAN/PERSIL</p>	<p>g) PEMBUKUAN</p> <p>Wonosobo Tgl. 24-1-1997</p> <p>Kepala Kantor Pertanahan Kabupaten/Kotamadya Wonosobo</p> <p>ttd.</p> <p>Drs. SOENYOTO.</p> <p>NIP 010 055 773.</p>
<p>c) ASAL PERSIL</p> <p>1. Konversi</p> <p>2. Pemberian hak Pakai asal tanah negara bekas bengkok.</p> <p>3. Pemisahan</p> <p>4. Penggabungan</p>	<p>h) PENERBITAN SERTIPIKAT</p> <p>Wonosobo Tgl. 24-1-1997.</p> <p>Kepala Kantor Pertanahan Kabupaten/Kotamadya Wonosobo</p> <p>Drs. SOENYOTO.</p> <p>NIP 010 055 773.</p>
<p>d) SURAT KEPUTUSAN</p> <p>KEPALA KANTOR WILAYAH BADAN PERTANAHAN NASIONAL PROPINSI JAWA TENGAH</p> <p>TANGGAL : 14-10-1996</p> <p>NOMOR : SK.530.3/852/ 1/2696/33/96.</p> <p>Uang pemasukan/biaya administrasi Rp. 15.000,-</p> <p>Lamanya hak berlaku selama waktu dipergunakan untuk Unit Gedung Baru SMP Negeri II Watumalang.</p> <p>Berakhirnya hak</p> <p>Tgl.</p>	<p>i) PENUNJUK</p> <p>Drs. SOENYOTO.</p> <p>NIP 010 055 773.</p>
<p>e) <u>SURAT UKUR</u> <u>GAMBAR SITUASI</u></p> <p>Tgl. : 27-5-1996.</p> <p>No. : 1464/BPN/1996.</p> <p>Luas : ± 10.010 M2.</p>	



11.25.60.05.4.00003

Nomor hak : P.3

SURAT UKUR
GAMBAR SITUASI

Nomor : 1464 / BPN/19.96

SEBIDANG TANAH TERLETAH DALAM

Propinsi : Jawa Tengah.

Kabupaten/Kotamadya : Wonosobo.

Kecamatan : Watmalang.

Desa/Kelurahan : Limbangan.

Peta :


Lembar : Kotak : Nomor Pendaftaran :

Keadaan Tanah : Sebidang tanah yang diatasnya berdiri beberapa bangunan sekolah.

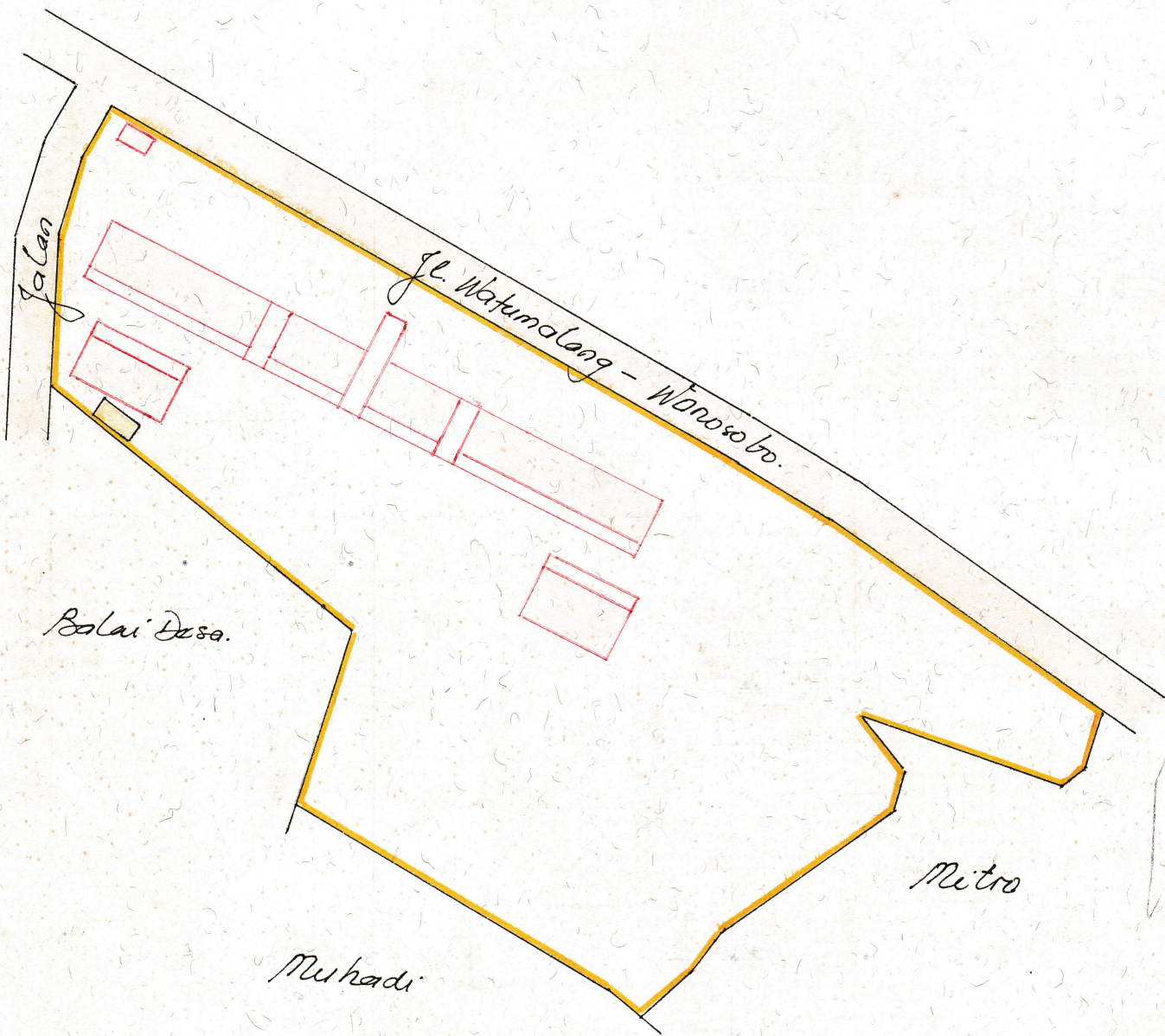
Tanda-tanda batas : Terdiri dari patok kayu I s/d VI berdiri diatas batas,
tidak memenuhi PMA 8/1961.

Luas : ± 10.010 M2. (Sepuluh ribu sepuluh meter persegi)

Penunjukan dan penetapan batas : Oleh Sutarno.



PERBANDINGAN 1 : 1000



PENJELASAN : batas tanah ini

