

96

97

BADAN PERTANAHAN NASIONAL



SERTIPIKAT (TANDA BUKTI HAK)


KANTOR PERTANAHAN
KABUPATEN/KOTAMADYA

WONOSOBO

AH 324514

1	1	·	2	5	·	1	1	·	1	3	·	4	·	0	0	0	0	1
---	---	---	---	---	---	---	---	---	---	---	---	---	---	---	---	---	---	---

BADAN PERTANAHAN NASIONAL



BUKU TANAH

HAK : **PAKAI** . No. **1**



PROPINSI : **JAWA TENGAH** .

KABUPATEN/KOTAMADYA : **WONOSOBO** .

KECAMATAN : **MOJOTENGAH** .

DESA/KELURAHAN : **MOJOSARI** .

KANTOR PERTANAHAN
KABUPATEN/KOTAMADYA

WONOSOBO


DAFTAR ISI 208
No. **42 / B / BPN** /1997

DAFTAR ISI 307
No. **469 / B / BPN** /1997

11 · 25 · 11 · 13 · 4 · 00001

PENDAFTARAN - PERTAMA

Halaman :

<p>a) HAK : PAKAI. No. : 1 Desa : Mojosari.</p>	<p>f) NAMA PEMEGANG HAK = DEPARTEMEN PENDIDIKAN DAN KEBUDAYAAN - REPUBLIK INDONESIA = Berkedudukan di Jakarta.</p>
<p>b) NAMA JALAN/PERSIL</p>	
<p>c) ASAL PERSIL</p> <ol style="list-style-type: none"> 1. Konversi 2. Pemberian hak Pakai asal tanah negara bekas yasan C.No.1133. 3. Pemisahan 4. Penggabungan 	<p>g) PEMBUKUAN</p> <p>..... Wonosobo , Tgl. 10 - 6 - 1997</p> <p>PLH. Kepala Kantor Pertanahan Kabupaten/Kotamadya Wonosobo</p> <p>..... ttd. Drs. MOCHAMAD SAFI'E NIP 010 055 767</p>
<p>d) SURAT KEPUTUSAN</p> <p>KEPALA KANTOR WILAYAH BADAN PERTANAHAN NASIONAL PROPINSI JAWA TENGAH TANGGAL : 12 - 3 - 1997 NOMOR : SK.530.3/1521/ 1/5774/33/97.</p> <p>Uang pemasukan/biaya administrasi Rp. 15.000,-</p> <p>Lamanya hak berlaku selama waktu dipergunakan untuk SMP Negeri 3 Mojotengah. Berakhirnya hak Tgl.</p>	<p>h) PENERBITAN SERTIPIKAT</p> <p>..... Wonosobo , Tgl. 10 - 6 - 1997</p> <p>PLH. Kepala Kantor Pertanahan Kabupaten/Kotamadya Wonosobo</p> <p>..... Drs. MOCHAMAD SAFI'E NIP 010 055 767</p> 
<p>e) <u>SURAT UKUR</u> <u>GAMBAR SITUASI</u></p> <p>Tgl. : 12 - 3 - 1996 . No. : 713/BPN/ 1996 . Luas : ± 7.190 M2 .</p>	<p>i) PENUNJUK</p>

11.25.11.13.4.00001

Nomor hak : P1

SURAT UKUR
GAMBAR SITUASI

Nomor : 713 / BPN / 19.96

SEBIDANG TANAH TERLETAK DALAM

Propinsi : Jawa Tengah.

Kabupaten/Kotamadya : Wonorejo.

Kecamatan : Mojostengah.

Desa/Kelurahan : Mojosari.

Peta :

Lembar : Kotak : Nomor Pendaftaran :

Keadaan Tanah : Sebidang tanah tegel



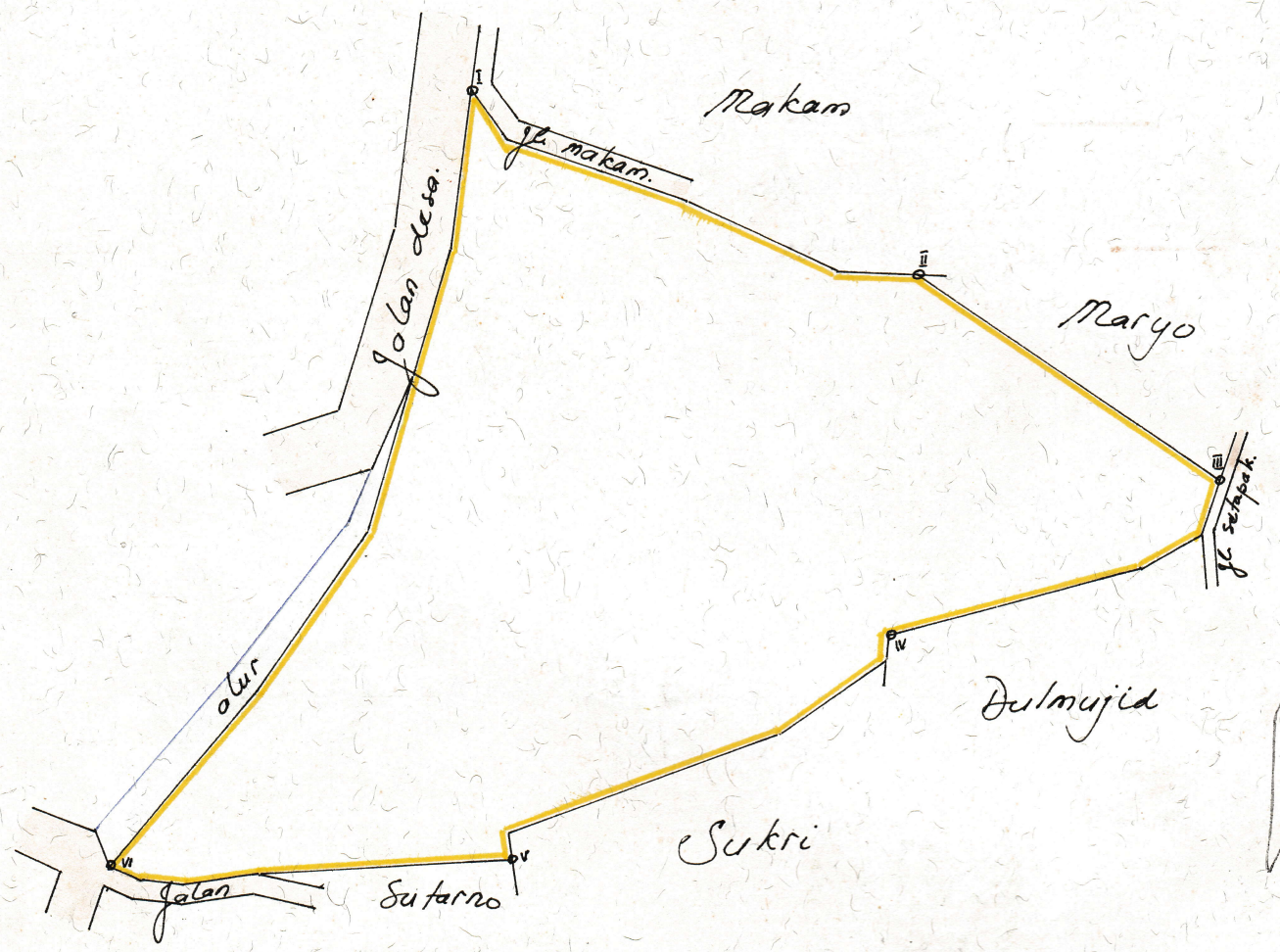
Tanda-tanda batas : Terdiri dari patak kayu s/d VI berdiri diatas batas,
tidak memiliki PMA 8/1961

Luas : ± 7.190 M2. (Tujuh ribu seratus sembilan puluh meter persegi)

Penunjukan dan penetapan batas : Oleh 1.Prayitno 2.Muchlas 3.Sakroni 4.Jamroni

5.Ramaji 6.Mublichun

PERBANDINGAN 1 : 1000



PENJELASAN : batas tanah ini

