

DEPARTEMEN DALAM NEGERI



S E R T I P I K A T

(TANDA BUKTI HAK)

KABUPATEN/KOTAMADYA
DATI.II. WONOSOBO.-

B 2135282

62.

DEPARTEMEN DALAM NEGERI



S E R T I P I K A T

(TANDA BUKTI HAK)

.....

BUKU-TANAH DESA : KEJAJAR.
HAK : PAKAI No. 8.
SURAT-UKUR NO. : 3495 : TAHUN 1986.-

KANTOR AGRARIA
KABUPATEN/KOTAMADYA-

WONOSOBO.-

.....

DEPARTEMEN DALAM NEGERI



BUKU TANAH

PROPINSI : JAWA-TENGAH.
 :
 KABUPATEN/KOTAMADYA : WONOSOBO.
 :
 KECAMATAN : KEJAJAR.
 :
 D E S A / K E L U R A H A N : KEJAJAR.
 :


PEMBUKUAN (DI. 208)
 No. 17 / KJJ /19... 86.-
 BIAYA Rp. 5.000,-
 DAFTAR PENGHASILAN (DI. 307)
 No. 207 / E /19... 86.-

KANTOR AGRARIA
 KABUPATEN/KOTAMADYA : WONOSOBO.-
 :

PENDAFTARAN - PERTAMA

Halaman :

<p>a) HAK : PAKAI. No. : 8. Desa : KEJAJAR.</p>	<p>f) NAMA PEMEGANG HAK DEPARTEMEN PENDIDIKAN DAN KEBUDAYAAN RI Cq. KANTOR WILAYAH DEPARTEMEN PENDIDIKAN DAN KEBUDAYAAN PROPINSI JAWA - TENGAH.</p>										
<p>b) NAMA JALAN/PERSIL</p>											
<p>c) ASAL PERSIL 1. Konversi- 2. Pemberian hak <i>Pakai</i> 3. Pemisahan- 4. Penggabungan-</p>	<p>g) PENUNJUK Warkah No. 17 /Kjj/1986.-</p>										
<p>d) SURAT KEPUTUSAN GUBERNUR KEPALA DAERAH PROPINSI JAWA-TENGAH No. SK. DA. II/HP/822/1/4063/ 1986. Tanggal. 27 - 3 - 1986.</p>	<p>h) PEMBUKUAN Wonosobo. Tgl. 9 - 8 - 1986. A.n. BUPATI/WALIKOTAMADYA KDH Tk. II. Wonosobo.- A.n. BUPATI/WALIKOTAMADYA KDH Tk. II. Wonosobo.- Kepala Kantor Agraria Kepala Kantor Agraria u.b. Kepala Seksi Pendaftaran Tanah</p> <p style="text-align: center;">ttd. ttd.</p> <p style="text-align: center;">(Drs. D. SULARMAN) (W. DJATMIKO. P. BA) NIP. 010056475.- NIP. 010017193.-</p>										
<p>Ganti rugi/uang wajib Lamanya hak berlaku Berakhirnya hak Tgl.</p>	<p>i) SERTIPIKAT Wonosobo. Tgl. 11 - 8 - 1986. A.n. BUPATI/WALIKOTAMADYA KDH Tk. II. Wonosobo.- A.n. BUPATI/WALIKOTAMADYA KDH Tk. II. Wonosobo.- Kepala Kantor Agraria Kepala Kantor Agraria u.b. Kepala Seksi Pendaftaran Tanah</p>										
<p>e) SURAT UKUR Tgl. 6 - 8 - 1986. No. 3495. Luas : ± 20.000 M2.-</p>	<p style="text-align: center;">(Drs. D. SULARMAN) (W. DJATMIKO. P. BA) NIP. 010056475.- NIP. 010017193.-</p>										
<p>k) CATATAN MENGENAI PAJAK</p> <table border="1" style="width: 100%; border-collapse: collapse;"> <thead> <tr> <th style="width: 15%;">Tahun</th> <th style="width: 15%;">Besarnya</th> <th style="width: 15%;">Penambahan</th> <th style="width: 15%;">Pengurangan</th> <th style="width: 40%;">Catatan</th> </tr> </thead> <tbody> <tr> <td> </td> <td> </td> <td> </td> <td> </td> <td> </td> </tr> </tbody> </table>		Tahun	Besarnya	Penambahan	Pengurangan	Catatan					
Tahun	Besarnya	Penambahan	Pengurangan	Catatan							



Nomor hak : *P. 8.*

Nomor : *3495 - 19 86*

SURAT UKUR

SEBIDANG TANAH TERLETAK DALAM

Propinsi : *Jawa Tengah*

Kabupaten/Kotamadya : *Wanasaba*

Kecamatan : *Kejajar*

Desa/Kelurahan : *Kejajar*

Peta :

Lembar : Kotak : Nomor Pendaftaran :

Kadaan Tanah :

Tanda tanda batas :

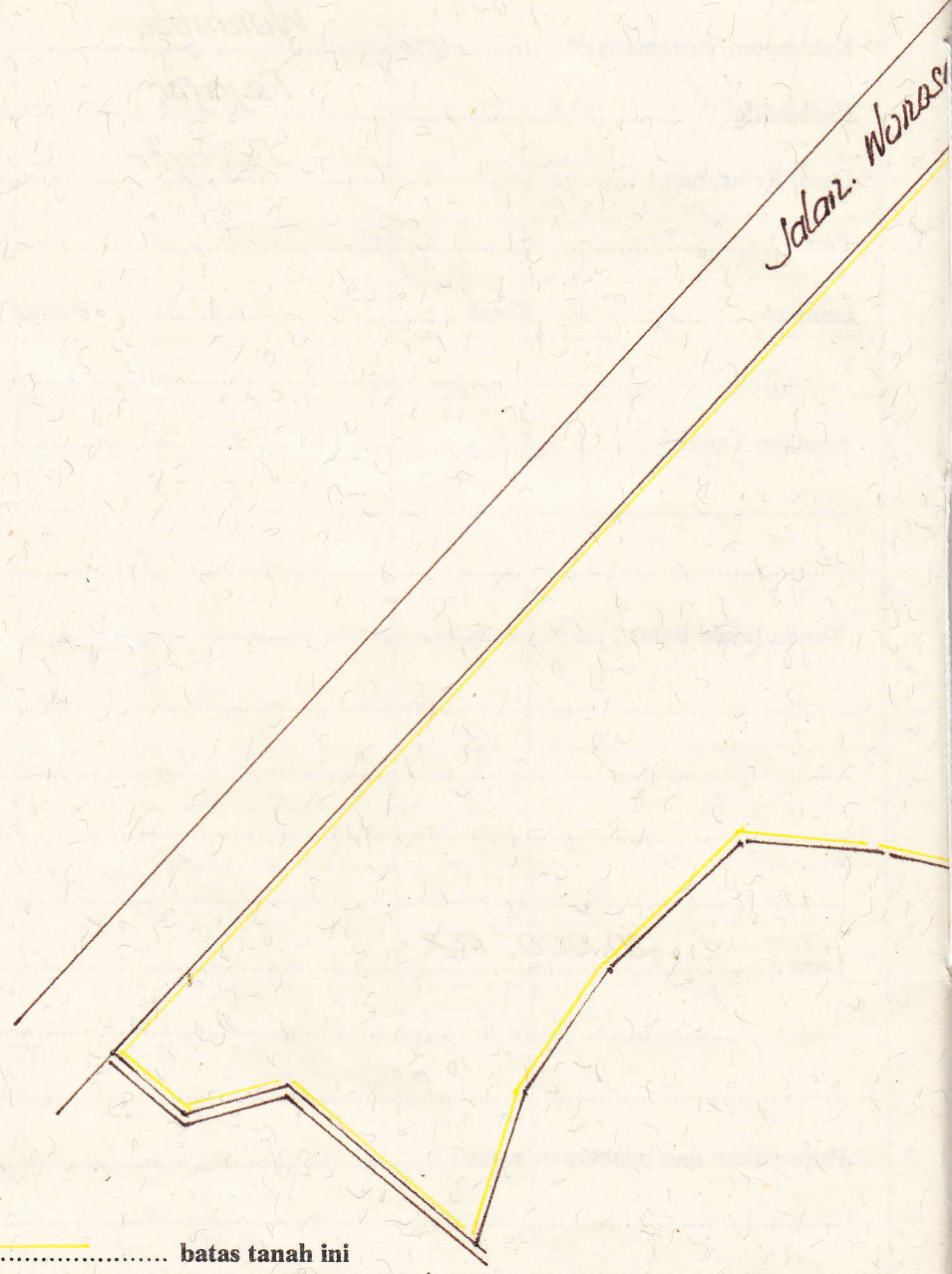
Luas : *±. 20.000. m².*

Penunjukan dan penetapan batas :

PERBANDINGAN 1 : 1:2000

SURAT SURAT

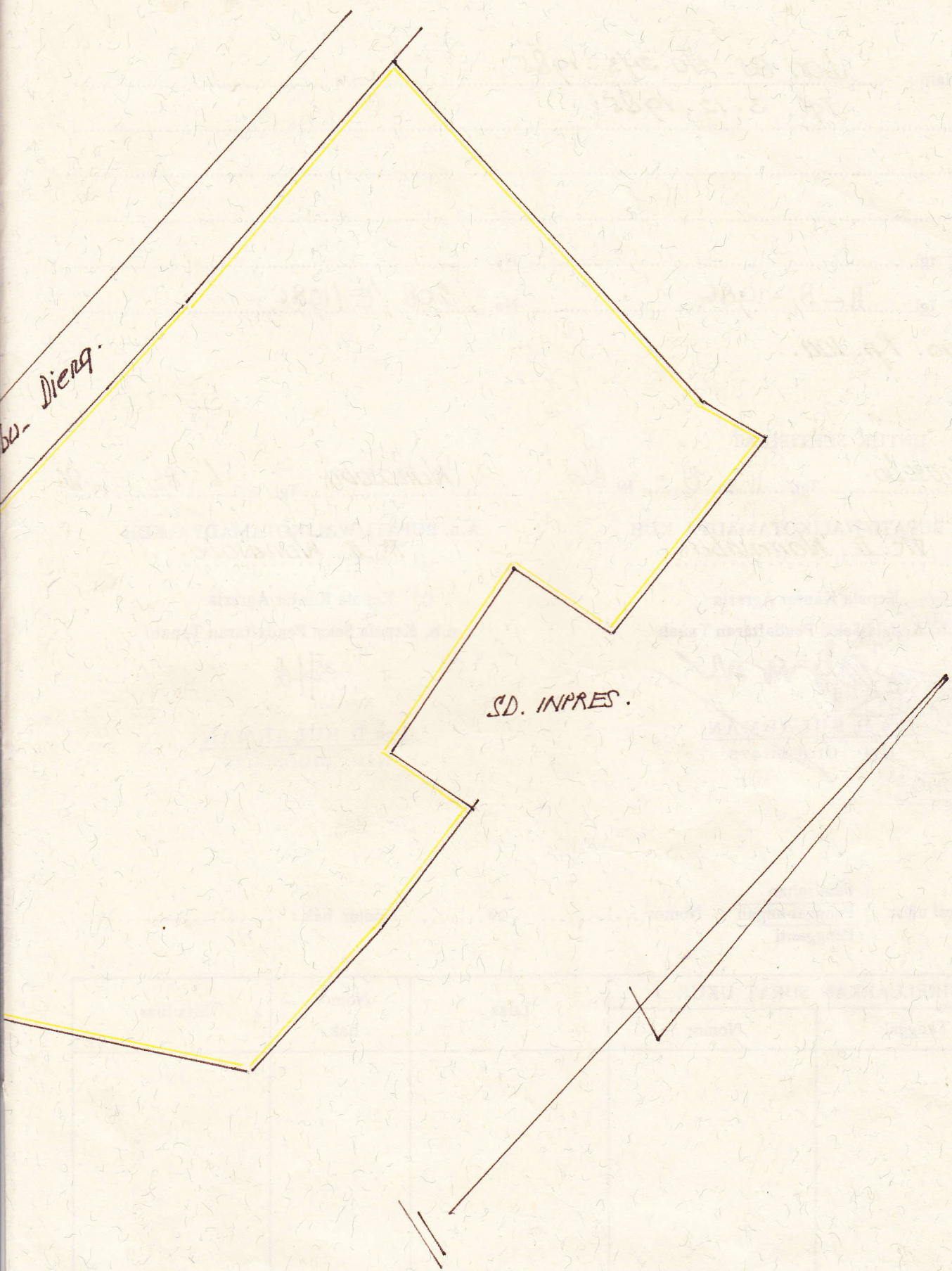
Jalan. Werasi



PENJELASAN : batas tanah ini

bu. Dieng.

SD. INPRES.



Hal lain-lain : Dari Es. No. 243 - 1985.
Tgl. 3.12.1985.

D.I. 302 tgl. No.

D.I. 307 tgl. 11-8-1986 No. 208/E/1986

Praya Rp. 1000.

UNTUK SERTIPIKAT

Wonosobo. Tgl. 11-8-1986

Wonosobo. Tgl. 6-8-1986

A.n. **BUPATI/WALIKOTAMADYA KDH**
TK. II. Wonosobo.

A.n. **BUPATI/WALIKOTAMADYA KDH**
TK. II. Wonosobo.

Kepala Kantor Agraria

Kepala Kantor Agraria

u.b. **Kepala Seksi Pendaftaran Tanah**

u.b. **Kepala Seksi Pendaftaran Tanah.**



Drs. D. SULARMAN
NIP: 010056475.

Drs. D. SULARMAN
NIP: 010056475.

Lihat surat ukur Pemisahan Nomor : /19 Nomor hak :
Penggabungan
Pengganti

DIKELUARKAN SURAT UKUR		Luas	Nomor hak	Sisa luas
Tanggal	Nomor			

SALINAN :

G A M B A R S I T U A S I

Nomor : 243 - 1983.

Mengenai tanah terletak dalam :

Propinsi : Jawa Tengah

Kabupaten : Wonosobo

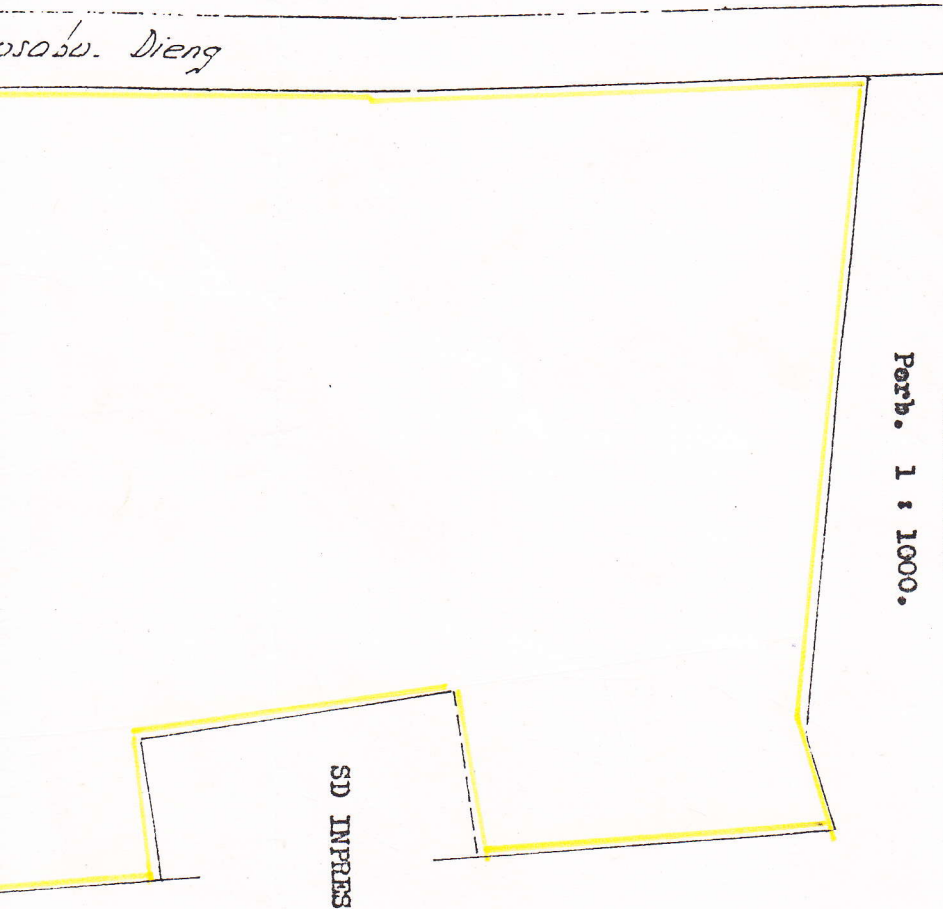
Kecamatan : Keja jar

Desa : Keja jar

Luas : ± 20,000, M².

Perb. 1 : 1000.

Dasar. Dieng



SD INPRES