


AT 783146

1237/8/10

SMP 3 Gunung

DAFTAR ISIAN 206

# BADAN PERTANAHAN NASIONAL



## SERTIPIKAT (TANDA BUKTI HAK)




KANTOR PERTANAHAN  
KABUPATEN / KOTAMADYA

WONOSOBO

11 • 25 • 12 • 07 • 4 • 00003

SMP 3 Gunung

# BADAN PERTANAHAN NASIONAL



## SERTIPIKAT

HAK : ..... **P.A.K.A.I.** ..... No. **3** .....

PROPINSI : ..... **JAWA TENGAH** .....

KABUPATEN / KOTAMADYA : ..... **WONOSOBO** .....

KECAMATAN : ..... **GARUNG** .....

D E S A / KELURAHAN : ..... **KAYUGIYANG** .....

DAFTAR ISIAN 307  
No. **508/B.P.N./** /2002..

DAFTAR ISIAN 208  
No. **904/B/B.P.N.** /2002..

KANTOR PERTANAHAN  
KABUPATEN / KOTAMADYA

**WONOSOBO**

11 • 25 • 12 • 07 • 4 • 00003

PENDAFTARAN - PERTAMA

Halaman :

<p>a) HAK : <b>PAKAI</b>                  No. : <b>3</b>                  Desa / Kel. : <b>KAYUGIYANG</b>                  Tgl. berakhirnya hak :</p>	<p>d) NAMA PEMEGANG HAK  <b>DINAS PENDIDIKAN KABUPATEN WONOSOBO</b>  <b>Berkedudukan di Wonosobo.</b>                   Tanggal lahir / akta pendirian                  -</p>
<p>b) NIB <b>11.25.12.07.00003</b>                  Letak Tanah <b>Sekolah Menengah</b>  <b>Kayugiyang/Tingkat Pertama.</b></p>	
<p>c) ASAL HAK                  1. <del>Konversi</del>                  2. Pemberian hak <b>Pakai asal tanah bekas tanah bengkok.</b>                  3. <del>Pemecahan / Pemisahan / Penggabungan bidang</del></p>	<p>g) PEMBUKUAN  <b>Wonosobo</b> , Tgl. <b>18-11-2002</b>                  Kepala Kantor Pertanahan Kabupaten / Kotamadya <b>Wonosobo</b>                   ttd.</p>
<p>d) DASAR PENDAFTARAN                  1. Daftar Isian 202                  Tgl.                  No.                  2. Surat Keputusan <b>Kakan Pert Wsb.</b>                  Tgl. <b>11-11-2002</b>                  No. <b>4.530.2-25/2/2002</b>                  3. Permohonan Pemecahan / Pemisahan / Penggabungan bidang                  Tgl.                  No.</p>	<p>h) PENERBITAN SERTIPIKAT  <b>Ir. TJIPTADI, SH</b>                  NIP <b>010 166 138</b>  <b>Wonosobo</b> , Tgl. <b>18-11-2002</b>                  Kepala Kantor Pertanahan Kabupaten / Kotamadya <b>Wonosobo</b></p>
<p>e) SURAT UKUR                  Tgl. <b>25-10-2002</b>                  No. <b>1/Kayugiyang/2002</b>                  Luas. <b>6160 M2</b></p>	<p><b>Ir. TJIPTADI, SH</b>                  NIP <b>010 166 138</b></p>
<p>i) PENUNJUK</p>	



11 • 25 • 12 • 07 • 4 • 00003

NIB : 11.25.12.07.00003

# SURAT UKUR

Nomor : 4/Kayugiyang/2002.....

## SEBIDANG TANAH TERLETAK DALAM

Propinsi : ..... : **JAWA TENGAH.**

Kabupaten / Kotamadya : ..... : **WONOSOBO.**

Kecamatan : ..... : **GARUNG .**

Desa / Kelurahan : ..... : **KAYUGIYANG.**

Peta : ..... Nomor Peta Pendaftaran : .....

Lembar : ..... Kotak : .....


Kedaaan Tanah : ~~Sebidang tanah pertanian berupa tegalan~~

Tanda-tanda batas : ~~Patok kayu I. Berdiri diatas batas~~



Luas : ~~6150~~ M2 ( ~~Enam ribu seratus enam puluh meter persegi~~ )

Penunjukan dan penetapan batas : **Sumbodo**



SKALA 1 : ..... 1000 .....



Jalan Desa Kayugiyang

Yuto Harjono

Bengkok Kadus

Yuto Harjono

Umar Supyanto

Bengkok

PENJELASAN : \_\_\_\_\_ batas tanah ini

Hal lain - lain : .....

.....

.....

.....

Daftar Isian 302 tgl. .... 22 - 10 - 2002 ..... No. .... 1265/2002

Daftar Isian 307 tgl. .... 26 - 10 - 2002 ..... No. .... 1217 / PPL / BPN / 2002.

UNTUK SERTIPIKAT

..... Wonosobo ..... Tgl. .... 23 - 10 - 2002 200..

..... Wonosobo ..... Tgl. 18 - 11 - 2002

Kepala Seksi Pengukuran dan Pendaftaran Tanah

Kepala Kantor Pertanahan  
Kabupaten / Kotamadya  
Wonosobo

Kantor Pertanahan  
Kabupaten / Kotamadya  
Wonosobo



Ir TJIPTADI SH  
NIP 010 166 138

SRI HADI MARWOTO, S.IPSH, .....  
NIP 010 069 302

ttd.

Lihat surat ukur Pemisahan Nomor ..... / 200.. Nomor hak : .....

Penggabungan

Pengganti

Dikeluarkan surat ukur		Luas	Nomor hak	Sisa luas
Tanggal	Nomor			

Sisanya diuraikan dalam surat ukur Nomor : ..... / 200..... Nomor hak .....