

# KEMENTERIAN AGRARIA DAN TATA RUANG / BADAN PERTANAHAN NASIONAL REPUBLIK INDONESIA



P 3373  
S 02182  
02912




## SERTIPIKAT (TANDA BUKTI HAK)

KANTOR PERTANAHAN  
KABUPATEN / KOTA

WONOSOBO

1	1	•	2	5	•	1	2	•	0	1	•	4	•	0	0	0	3	0
---	---	---	---	---	---	---	---	---	---	---	---	---	---	---	---	---	---	---

KEMENTERIAN AGRARIA DAN TATA RUANG /  
BADAN PERTANAHAN NASIONAL  
REPUBLIK INDONESIA



SERTIPIKAT

HAK : PAKAI No. 00030

PROVINSI Jawa Tengah

KABUPATEN / KOTA Wonosobo

KECAMATAN Garung

D E S A / KELURAHAN Tegalsari

DAFTAR ISI AN 307

No. 561/2019,

DAFTAR ISI AN 208

No. 153/2019,

KANTOR PERTANAHAN  
KABUPATEN / KOTA

Wonosobo

1 1 • 2 5 • 1 2 • 0 1 • 4 • 0 0 0 3 0

PENDAFTARAN - PERTAMA

Halaman :

a) HAK : PAKAI  
No. 00030  
Desa / Kel : TEGALSARI  
Tgl. berakhirnya hak : Selama dipergunakan

d) NAMA PEMEGANG HAK  
PEMERINTAH KABUPATEN WONOSOBO  
Tanggal lahir / akta pendirian

b) NIB  
Letak Tanah : TEGALSARI

11251201.02912

c) ASAL HAK  
1. Konversi  
2. Pemberian Hak  
3. Pemecahan / Pemisahan  
Penggabungan bidang

g) PEMBUKUAN  
WONOSOBO, 12/01/2019  
An. Kepala Kantor Pertanahan Kabupaten / Kota  
Ketua Panitia Ajudikasi Pendaftaran Tanah Sistematis Lengkap Tim III  
WAHYU SUTARTO, ST.MT.  
19661227 199703 1 003

d) DASAR PENDAFTARAN  
1. Daftar 17709/2018  
Tgl. 5900/2018  
No.

h) PENERBITAN SERTIPIKAT  
WONOSOBO, 12/01/2019  
An. Kepala Kantor Pertanahan Kabupaten / Kota  
Ketua Panitia Ajudikasi Pendaftaran Tanah Sistematis Lengkap Tim III  
WAHYU SUTARTO, ST.MT.  
19661227 199703 1 003

2. Surat Keputusan  
Tgl.  
No.  
3. Permohonan Pemecahan / Pemisahan / Penggabungan bidang  
Tgl.  
No.

11251201.02912

e) SURAT  
Tgl. 02182/Tegalsari/2019  
No. 2.393 m<sup>2</sup> - 797 m<sup>2</sup>  
Luas : 797 m<sup>2</sup>

WAHYU SUTARTO, ST.MT.  
19661227 199703 1 003

i) PENUNJUK  
- DI 208 No : 153/2019, Tanggal 12/01/2019  
- Berasal dari Surat Pernyataan Penguasaan Fisik nomor 590/2500/III/2018  
- Dipergunakan untuk SMP Negeri 2 Garung

11251201.02912



AAE291923

1	1	•	2	5	•	1	2	•	0	1	•	4	•	0	0	0	3	0
---	---	---	---	---	---	---	---	---	---	---	---	---	---	---	---	---	---	---

DAFTAR ISIAN 207

NIB : 11251201.02912

# SURAT UKUR

Nomor : 02182/Tegalsari/2019

## SEBIDANG TANAH TERLEKAT DALAM

Jawa Tengah

Provinsi : Jawa Tengah

Kabupaten / Kota : Wonosobo

Kecamatan : Garung

Desa / Kelurahan : Tegalsari

Peta : Pendaftaran Nomor Peta Pendaftaran : 49.1-36.069-14-7

Lembar : Kotak : C2

Keadaan Tanah : Sebidang Tanah Pekarangan di atasnya berdiri Bangunan

Tanda-tanda batas : Telah terpasang sesuai dengan Peraturan Pemerintah Nomor 24 Tahun 1997 jo Peraturan

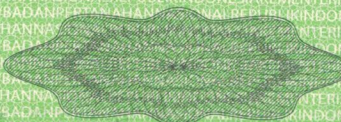
Menteri Negara Agraria/ Kepala Badan Pertanahan Nasional Nomor 3 Tahun 1997 Pasal 22 Ayat 1.

Luas : 2.393 m2 (Dua Ribu Tiga Ratus Sembilan Puluh Tiga Meter Persegi)  
797 m2 (Tujuh Ratus Sembilan Puluh Tujuh Meter Persegi)

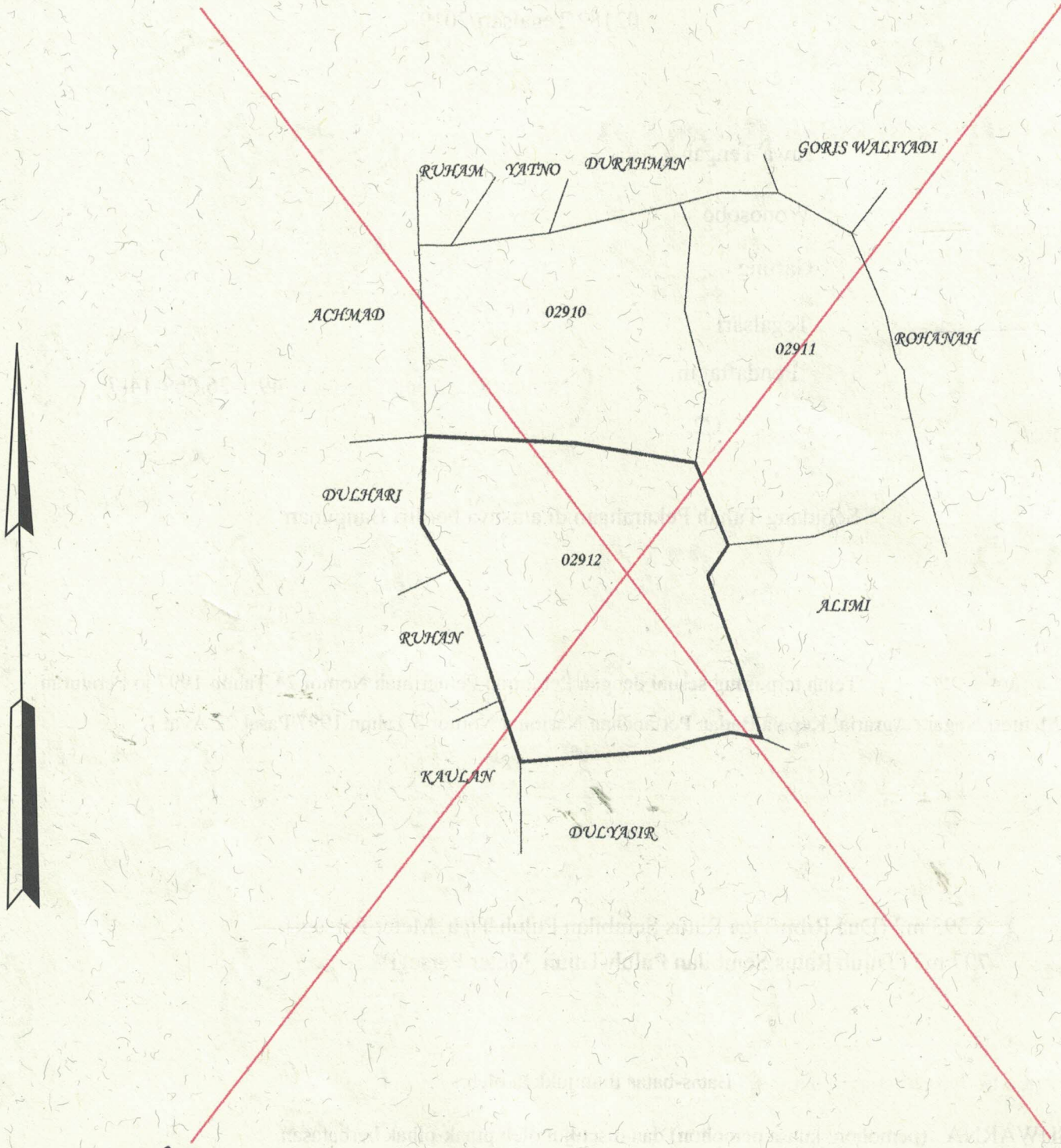
Penunjukan dan penetapan batas : Batas-batas ditunjukkan oleh :


SUWARNA (pemohon/ kuasa pemohon) dan disetujui oleh pihak-pihak berbatasan.

Ditetapkan dan diukur oleh PT. BARISTA GEONFORMATIK



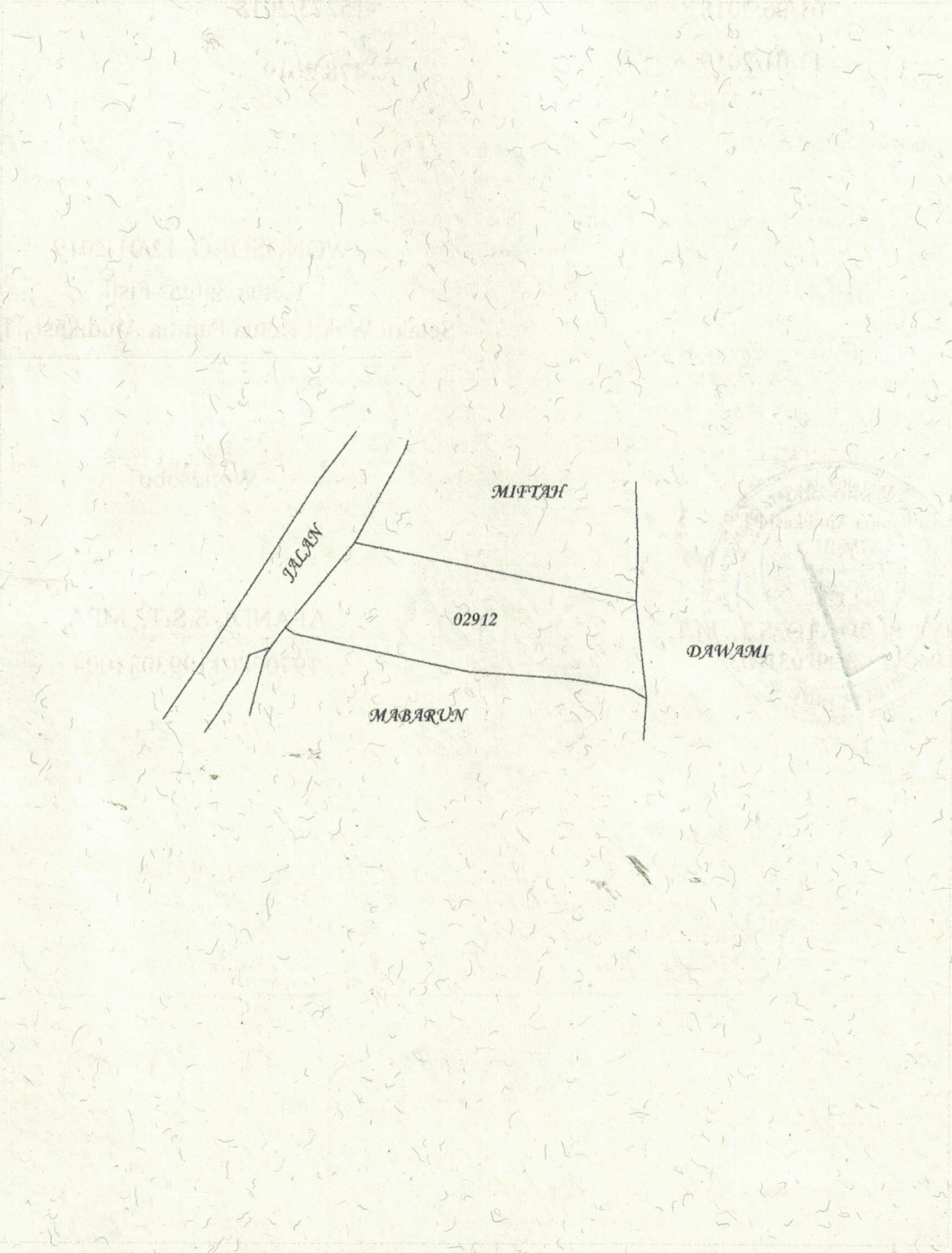
SKALA 1 : ..... 1000



 Koordinat Titik Tengah : X=243789.3387 Y=695669.4553

PENJELASAN : ..... batas tanah ini

SKALA 1 : ..... 1000



Koordinat Titik Tengah : X=244511.6328 Y=692495.8535

PENJELASAN : \_\_\_\_\_ batas tanah ini

