

# BADAN PERTANAHAN NASIONAL



## SERTIPIKAT

( TANDA BUKTI HAK )




KANTOR PERTANAHAN  
KABUPATEN/KOTAMADYA

WONOSOBO

AH 324513

|   |   |   |   |   |   |   |   |   |   |   |   |   |   |   |   |   |   |   |
|---|---|---|---|---|---|---|---|---|---|---|---|---|---|---|---|---|---|---|
| 1 | 1 | · | 2 | 5 | · | 1 | 2 | · | 0 | 1 | · | 4 | · | 0 | 0 | 0 | 1 | 3 |
|---|---|---|---|---|---|---|---|---|---|---|---|---|---|---|---|---|---|---|

# BADAN PERTANAHAN NASIONAL



## BUKU TANAH

HAK : ..... **PAKAI** ..... No. **13** .....

**PROPINSI** : ..... **JAWA TENGAH** .....

**KABUPATEN/KOTAMADYA** : ..... **WONOSOBO** .....

**KECAMATAN** : ..... **GARUNG** .....

**DESA/KELURAHAN** : ..... **TEGALBARI** .....

**KANTOR PERTANAHAN  
KABUPATEN/KOTAMADYA**

**WONOSOBO**

DAFTAR ISIAN 208  
No. **47 / B / BPN** /1997


DAFTAR ISIAN 307  
No. **479 / B / BPN** ..... /1997

11 · 25 · 12 · 01 · 4 · 00013

**P E N D A F T A R A N - P E R T A M A**

Halaman :

|  |  |
|--|--|
| <p>a) HAK : <b>PAKAI</b>.</p> <p>No. : <b>13</b></p> <p>Desa : <b>Tegalsari</b>.</p>   | <p>f) NAMA PEMEGANG HAK</p> <p align="center"><b>= DEPARTEMEN PENDIDIKAN DAN KEBUDAYAAN -</b><br/><b>REPUBLIK INDONESIA =</b></p> <p align="center"><b>Berkedudukan di Jakarta .</b></p>   |
| <p>b) NAMA JALAN/PERSIL</p>  | <p>g) PEMBUKUAN</p> <p><b>Wonosobo , Tgl. 10 - 6 - 1997</b></p> <p><b>PLH. Kepala Kantor Pertanahan</b><br/><b>Kabupaten/Kotamadya</b><br/><b>Wonosobo</b></p> <p align="right"><b>Drs. MOCHAMAD SAFI'E</b></p> <p align="center">NIP <b>010 055 767</b></p>             |
| <p>c) ASAL PERSIL</p> <p>1. Konversi</p> <p>2. Pemberian hak <b>Pakai asal tanah negara bekas yasan C. Nomor 54</b></p> <p>3. Pemisahan</p> <p>4. Penggabungan</p>   | <p>h) PENERBITAN SERTIPIKAT</p> <p><b>Wonosobo , Tgl. 10 - 6 - 1997</b></p> <p><b>PLH. Kepala Kantor Pertanahan</b><br/><b>Kabupaten/Kotamadya</b><br/><b>Wonosobo</b></p> <p align="right"><b>Drs. MOCHAMAD SAFI'E</b></p> <p align="center">NIP <b>010 055 767</b></p> |
| <p>d) SURAT KEPUTUSAN</p> <p><b>KEPALA KANTOR WILAYAH</b><br/><b>BADAN PERTANAHAN NASIONAL</b><br/><b>PROVINSI JAWA TENGAH</b><br/><b>TANGGAL : 15 - 3 - 1997</b><br/><b>NOMOR : SK.530.3/1557/1/5772/33/97.</b></p> <p>Uang pemasukan/biaya administrasi<br/><b>Rp. 15.000,-</b></p> <p>Lamanya hak berlaku <b>selama waktu dipergunakan untuk SMP Negeri 2 Garung .</b></p> <p>Berakhirnya hak</p> <p>Tgl.</p> | <p>i) PENUNJUK</p> <p><b>Wonosobo , Tgl. 10 - 6 - 1997</b></p> <p><b>PLH. Kepala Kantor Pertanahan</b><br/><b>Kabupaten/Kotamadya</b><br/><b>Wonosobo</b></p> <p align="right"><b>Drs. MOCHAMAD SAFI'E</b></p> <p align="center">NIP <b>010 055 767</b></p>              |
| <p>e) <b>SURAT UKUR</b><br/><b>GAMBAR SITUASI</b></p> <p>Tgl. : <b>14 - 2 - 1996 .</b></p> <p>No. : <b>548/BPN/ 1996 .</b></p> <p>Luas : <b>± 7,140 M2 .</b></p>   | <p>1. Konversi</p> <p>2. Pemberian hak <b>Pakai asal tanah negara bekas yasan C. Nomor 54</b></p> <p>3. Pemisahan</p> <p>4. Penggabungan</p>   |



11.25.12.01.4.00013

Nomor hak : P.13

C. 250 P. 89 D

SURAT UKUR
GAMBAR SITUASI

Nomor : 548/BPN. 119.96

SEBIDANG TANAH TERLETAK DALAM

Jawa Tengah.

Propinsi :

Remesebo.

Kabupaten/Kotamadya :

Garung.

Kecamatan :

Tegalsari.

Desa/Kelurahan :

Peta :

Lembar :

Kotak :

Nomor Pendaftaran :

Keadaan Tanah :

Sebidang tanah tegal.

Tanda-tanda batas :


Terdiri dari petek kayu I s/d VI berdiri diatas lates, tidak memenuhi PMA 8/1961

Luas :

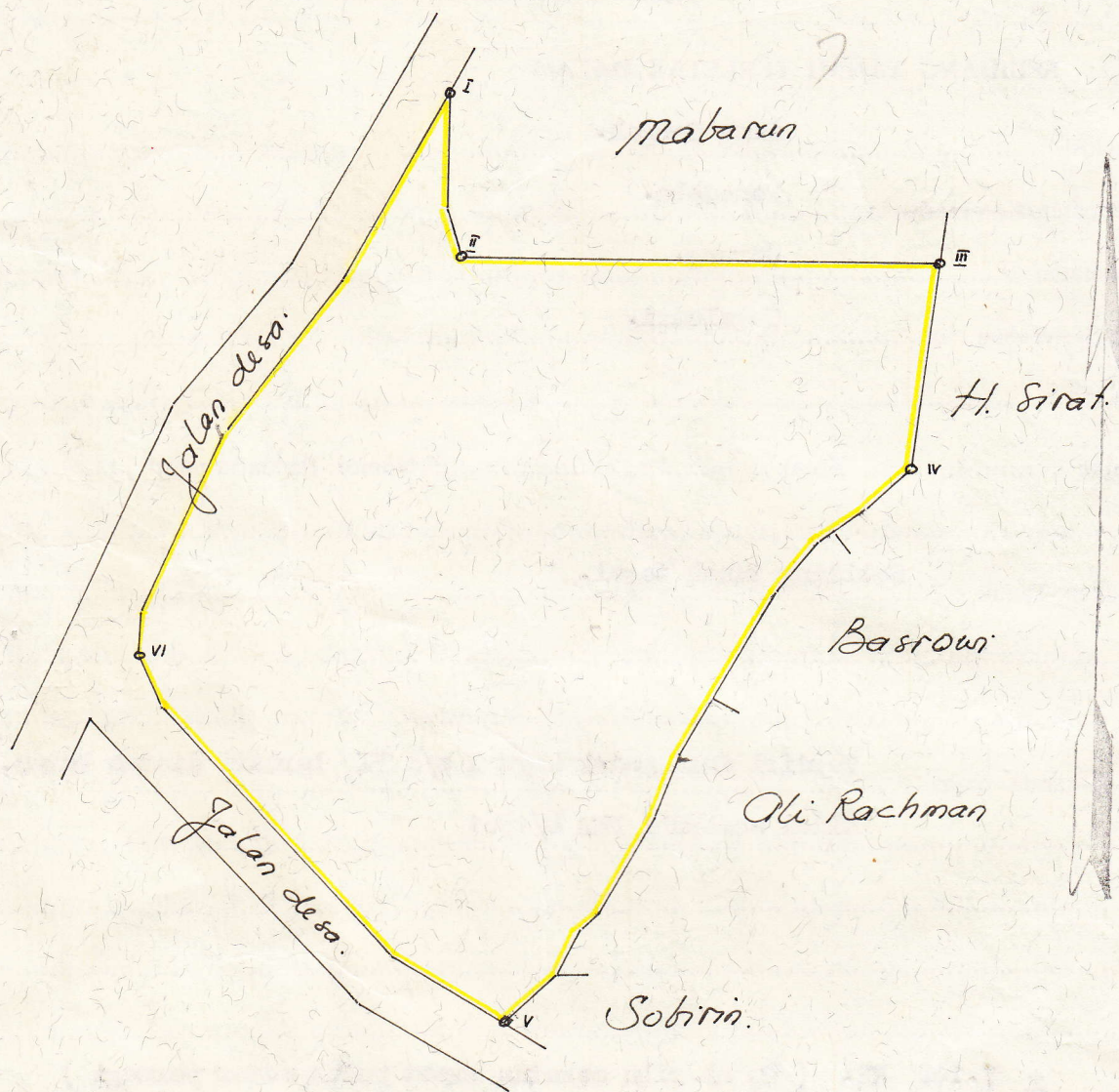
± 7.140 M2. (tujuh ribu seratus empat puluh meter persegi)

Penunjukan dan penetapan batas :

Oleh Cheidar



PERBANDINGAN 1 : 1000



PENJELASAN : ..... batas tanah ini

