

DEPARTEMEN DALAM NEGERI



S E R T I P I K A T

(TANDA BUKTI HAK)



KABUPATEN/KOTAMADYA

WONOSOBO.-

B 1340326

DEPARTEMEN DALAM NEGERI



S E R T I P I K A T

(TANDA BUKTI HAK)

.....

BUKU-TANAH DESA : S I W U R A N .
HAK : PAKAI, No. 26.
SURAT-UKUR NO. : 3375. TAHUN 1985.

KANTOR AGRARIA
KABUPATEN/KOTAMADYA

WONOSOBO.

.....

DEPARTEMEN DALAM NEGERI



BUKU TANAH

PROPINSI : **JAWA - TENGAH.**

KABUPATEN/KOTAMADYA : **WONOSOBO.**

KECAMATAN : **GARUNG.**

D E S A/KELURAHAN : **SIWURAN.**

PEMBUKUAN (DI. 208)

No. /19....

BIAYA Rp. **5.000,-**

DAFTAR PENGHASILAN (DI. 307)

No. **67 / E** /19**86.**

KANTOR AGRARIA
KABUPATEN/KOTAMADYA : **WONOSOBO.**

PENDAFTARAN - PERTAMA

Halaman :

a) HAK : PAKAI. No. : 26. Desa : SIWURAN.	f) NAMA PEMEGANG HAK DEPARTEMEN PENDIDIKAN DAN KEBUDAYAAN R.I. Cq KANTOR WILAYAH DEPARTEMEN PENDIDIKAN DAN KEBUDAYAAN PROPINSI JAWA -- TENGAH.
b) NAMA JALAN/PERSIL S.M.P.Negeri Garung.	


c) ASAL PERSIL 1. Konversi 2. Pemberian hak Pakai 3. Pemisahan 4. Penggabungan	g) PENUNJUK Warkah No. 2 / GR / 1986.
	h) PEMBUKUAN Wonosobo. Tgl. 12 - 2 - 1986. A.n. BUPATI/WALIKOTAMADYA KDH A.n. BUPATI/WALIKOTAMADYA KDH Tk.II. Wonosobo. Tk.II. Wonosobo..... Kepala Kantor Agraria Kepala Kantor Agraria u.b. Kepala Seksi Pendaftaran Tanah

d) SURAT KEPUTUSAN Gubernur Kepala Daerah Propinsi Jawa - Tengah tgl. 28 - 8 - 1985. No.SK.DA.II/HP/429/1/- 5521/85.	ttd. ttd. (Drs.D. SULARMAN). (W. DJATMIKO.P.BA).- NIP.010056475. NIP.010017193.
---	---

Ganti rugi/uang wajib Lamanya hak bertaku Berakhirnya hak Tgl.	i) SERTIPIKAT Wonosobo. Tgl. 12 - 2 - 1985. A.n. BUPATI/WALIKOTAMADYA KDH A.n. BUPATI/WALIKOTAMADYA KDH Tk.II. Wonosobo. Tk.II. Wonosobo..... Kepala Kantor Agraria Kepala Kantor Agraria u.b. Kepala Seksi Pendaftaran Tanah
---	---

e) SURAT UKUR Tgl. 9 - 10 - 1985.	(Drs.D. SULARMAN). (W. DJATMIKO.P.BA).- NIP.010056475. NIP.010017193.
--	--

k) CATATAN MENGENAI PAJAK					
No. 3375.	Tahun	Besarnya	Penambahan	Pengurangan	Catatan
Luas : ± 12.977.M2.					



Nomor hak : M.26

Nomor : 3375 /1985

SURAT UKUR

SEBIDANG TANAH TERLETAK DALAM

Propinsi : Jawa ~ Tengah

Kabupaten/Kotamadya : Wanasoba

Kecamatan : Garung

Desa/Kelurahan : Ansuran

Peta :

Lembar : Kotak : Nomor Pendaftaran :

Kadaan Tanah :

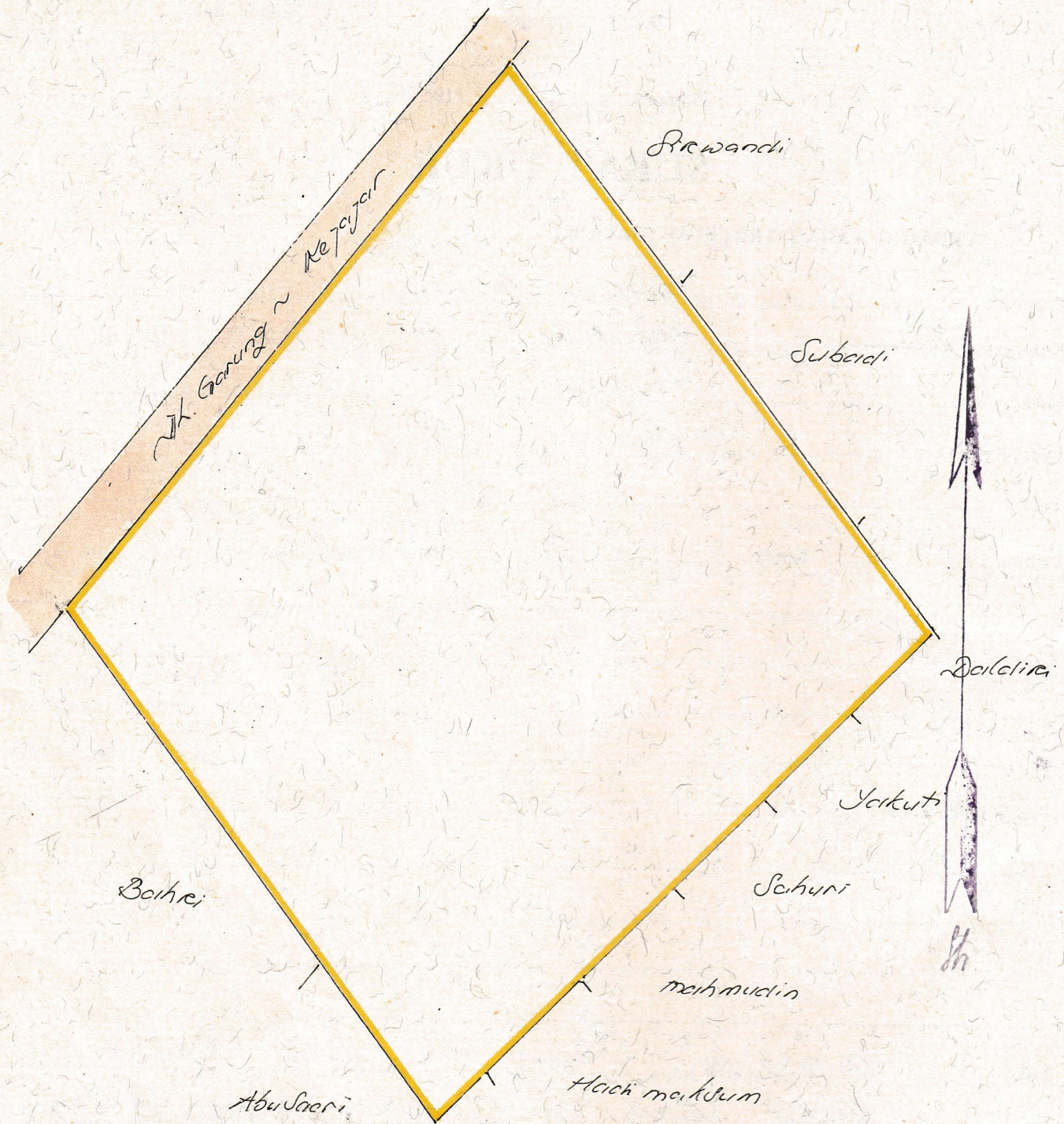
Tanda tanda batas :

Luas : ± 12.977 m² (Dua belas Ribu Sembilan

Ratus Tujuh Puluh Tujuh meter Persegi)

Penunjukan dan penetapan batas :

PERBANDINGAN 1 : 1000



PENJELASAN :  batas tanah ini

Hal lain-lain :

D.I. 302 tgl. No.

D.I. 307 tgl. 12 - 2 - 1986 No. 68.

Biaya Rp 100.-

UNTUK SERTIPIKAT

Wonosobo Tgl. 12 - 2 1986


Wonosobo Tgl. 9 - 10 - 1986

A.n. BUPATI/WALIKOTAMADYA KDH
H. D. Sularman

A.n. BUPATI/WALIKOTAMADYA KDH
H. D. Sularman

Kepala Kantor Agraria
u.b. Kepala Seksi Pendaftaran Tanah

Kepala Kantor Agraria
u.b. Kepala Seksi Pendaftaran Tanah.



D. SULARMAN
NIP. 010056475

H. -

Drs. D. SULARMAN
NIP. 010056475

Lihat surat ukur Pemisahan / Penggabungan Nomor : /19 Nomor hak :
Pengganti

DIKELUARKAN SURAT UKUR		Luas	Nomor hak	Sisa luas
Tanggal	Nomor			