


# BADAN PERTANAHAN NASIONAL



## SERTIPIKAT (TANDA BUKTI HAK)




KANTOR PERTANAHAN  
KABUPATEN / KOTAMADYA

WONOREJO

11 • 25 • 05 • 12 • 4 • 00001

\*\* NRYT\*\*

# BADAN PERTANAHAN NASIONAL



## SERTIPIKAT

HAK : PAKAI No. 1

PROPINSI

JAWA TENGAH

KABUPATEN / KOTAMADYA

WONOSOBO

KECAMATAN

LEKSONO

DESA / KELURAHAN

PACARMULYO

DAFTAR ISIAN 307

No. 79A/B/BPN/200.A.


DAFTAR ISIAN 208

No. 600/B/BPN/200.A.

KANTOR PERTANAHAN  
KABUPATEN / KOTAMADYA

WONOSOBO

11 • 25 • 05 • 12 • 4 • 00001

<p>a) HAK : <b>P A K A I</b>                  No. : <b>1</b>                  Desa / Kel. : <b>PACARMULYO</b>                  Tgl. berakhirnya hak :</p>	<p>f) NAMA PEMEGANG HAK                  = <b>DINAS PENDIDIKAN KABUPATEN WONOSOBO</b> =                   Tanggal lahir / akta pendirian</p>
<p>b) NIB <b>11.25.05.12.00030</b>                  Letak Tanah  <b>PACARMULYO/PERTANIAN</b></p>	
<p>c) ASAL HAK                   1. <del>Konversi</del>                   2. Pemberian hak <b>Pakai asal tanah Negara bekas bengkok Kepala Desa C.01 P.72a S.III</b>                  3. <del>Pemecahan / Pemisahan / Penggabungan bidang</del></p>	<p>g) PEMBUKUAN                   ..... Tgl. <b>30 - 10 - 2004</b>                  Wonosobo, Kepala Kantor Pertanahan Kabupaten / Kotamadya                  ..... Wonosobo .....                   ttd.</p>
<p>d) DASAR PENDAFTARAN                   1. Daftar Isian 202                  Tgl.                  No.                   2. Surat Keputusan <b>KAKAN PERT WSB</b>                  Tgl. <b>22 - 10 - 2004</b>                  No. <b>4.530.2-25/2004</b>                  3. Permohonan Pemecahan / Pemisahan / Penggabungan bidang                  Tgl.                  No.</p>	<p>h) PENERBITAN SERTIPIKAT                   ..... Tgl. <b>30 - 10 - 2004</b>                  Wonosobo, Kepala Kantor Pertanahan Kabupaten / Kotamadya                  ..... Wonosobo .....   </p>
<p>e) SURAT UKUR                   Tgl. <b>15 - 10 - 2004</b>                  No. <b>16/PACARMULYO/2004</b>                  Luas. <b>6000 M2</b></p>	<p>.....                  Kepala Kantor Pertanahan Kabupaten / Kotamadya                  ..... Wonosobo .....                   .....                  NIP <b>010 067 995</b></p>
<p>f) PENUNJUK                   *</p>	

11 • 25 • 05 • 12 • 4 • 00001

# SURAT UKUR

Nomor : 16/Pacarmulyo / 200.....<sup>4</sup>

## SEBIDANG TANAH TERLETAK DALAM

: **JAWA TENGAH.**

Propinsi : .....

: **WONOSOBO.**

Kabupaten / Kotamadya : .....

: **LEKSONO.**

Kecamatan : .....

: **PACARMULYO.**

Desa / Kelurahan : .....

Peta : ..... Nomor Peta Pendaftaran : .....

Lembar : ..... Kotak : .....

Keadaan Tanah : **Sebidang tanah Pertanian** .....

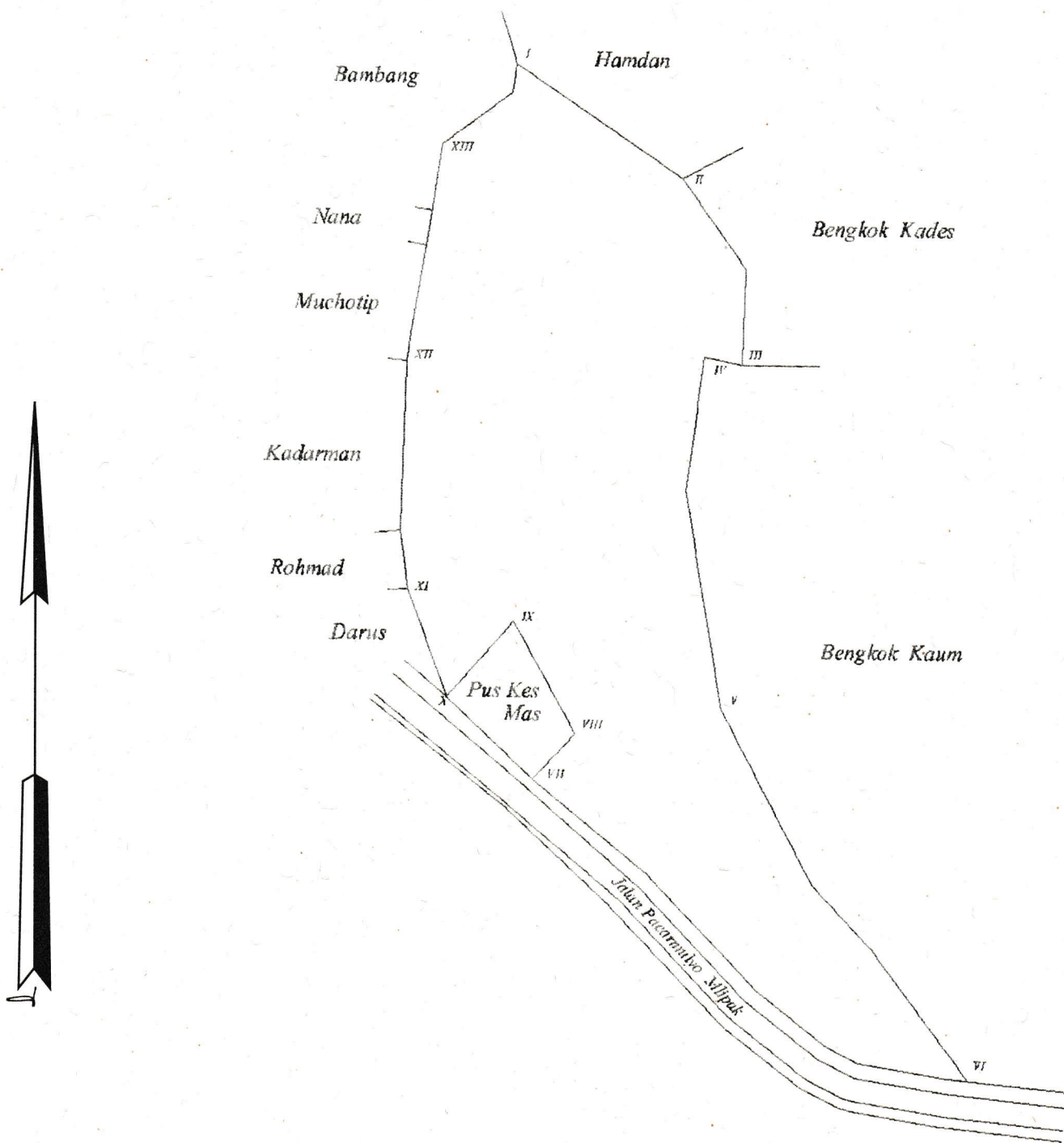
Tanda-tanda batas : **Patek Kayu I - XIII Berdiri diatas batas** .....

Luas : **6000 M2 ( enam ribu meter persegi )** .....

Penunjukan dan penetapan batas : **Junaedi Kadus Pacarmulyo** .....



SKALA 1 : .....1000.....



PENJELASAN : \_\_\_\_\_ batas tanah ini

