


# BADAN PERTANAHAN NASIONAL REPUBLIK INDONESIA

*SNAS Larasita*



## SERTIPIKAT (TANDA BUKTI HAK)



*SMP H2 selomerto  
Dekpora*

KANTOR PERTANAHAN  
KABUPATEN /KOTA

WONOSOBO

11 • 25 • 06 • 10 • 1 • 01230

# BADAN PERTANAHAN NASIONAL REPUBLIK INDONESIA



## SERTIPIKAT

HAK : **MILIK** No. **01230**

PROVINSI : **JAWA TENGAH**

KABUPATEN / KOTA : **WONOSOBO**

KECAMATAN : **SELOMERTO**

DESA / KELURAHAN : **KALIERANG**

KANTOR PERTANAHAN  
KABUPATEN / KOTA

**WONOSOBO**


DAFTAR ISIAN 307  
No. **15839 / BPN / 2010**  
DAFTAR ISIAN 208  
No. **8919 / BPN / 2010**

11 • 25 • 06 • 10 • 1 • 01230

# PENDAFTARAN - PERTAMA

Halaman :

<p>a) HAK : <b>MILIK</b></p> <p>No. : <b>01230</b></p> <p>Desa / Kel. : <b>KALIERANG</b></p> <p>Tgl. berakhirnya hak :</p>	<p>d) NAMA PEMEGANG HAK</p> <p style="text-align: center;"><b>SUGIYONO</b></p> <p><b>KERONCONG PERMAI EB.25 NO.18 RT.005-RW.003 GERBANG</b></p> <p>Tanggal lahir <b>RAYA BEKILIK, KOTA TANGERANG</b></p>
<p>b) NIB <b>11.25.06.10.00358</b></p> <p>Letak Tanah</p> <p style="text-align: center;"><b>KALIERANG</b></p>	<p style="text-align: center;"><b>13041960</b></p>
<p>c) ASAL HAK</p> <p>1. Konversi / <b>Penegasan Hak</b></p> <p><del>C.54 P.78 D.I</del></p> <p><b>C.826 P.52 D.II</b></p> <p>2. <b>Pemberian hak</b></p> <p>3. <b>Pemecahan / Pemisahan / Penggabungan bidang</b></p>	<p>g) PEMBUKUAN</p> <p style="text-align: center;"><b>Wonosobo 25 - 11 - 2010</b></p> <p style="text-align: center;"><b>Dt. Kepala Kantor Pertanahan</b></p> <p style="text-align: center;"><b>Kabupaten / Kota</b></p> <p style="text-align: center;"><b>Wonosobo</b></p> <p style="text-align: center;">ttd</p>
<p>d) DASAR PENDAFTARAN</p> <p>1. Daftar Isian 202</p> <p>Tgl. <b>19 - 03 - 2010</b></p> <p>No. <b>4119 / 2010</b></p> <p>2. Surat Keputusan</p> <p>Tgl.</p> <p>No.</p> <p>3. Permohonan Pemecahan / Pemisahan / Penggabungan bidang</p> <p>Tgl.</p> <p>No.</p>	<p style="text-align: center;"><b>SRIYONO, SH. M.Kn</b></p> <p style="text-align: center;">NIP <b>19600527 198303 1 001</b></p>
<p>e) SURAT UKUR</p> <p>Tgl. <b>21 - 10 - 2010</b></p> <p>No. <b>00375/KALIERANG/2010</b></p> <p>Luas. <b>314 m<sup>2</sup></b></p>	<p>h) PENERBITAN SERTIPIKAT</p> <p style="text-align: center;"><b>Wonosobo 25 - 11 - 2010</b></p> <p style="text-align: center;"><b>Plt. Kepala Kantor Pertanahan</b></p> <p style="text-align: center;"><b>Kabupaten / Kota</b></p> <p style="text-align: center;"><b>Wonosobo</b></p> <p style="text-align: center;"><b>SRIYONO, SH. M.Kn</b></p> <p style="text-align: center;">NIP <b>19600527 198303 1 001</b></p>
<p>i) PENUNJUK</p> <p style="text-align: center;"><b>SURAT PERNYATAAN KETERANGAN HIBAH TGL.12-09-2009 YANG DIKETAHUI OLEH KEPALA DESA KALIERANG</b></p>	



11 • 25 • 06 • 10 • 1 • 01230

NIB : 11.25.06.10.00358

**SURAT UKUR**

Nomor : **00375 / Kalierang / 2010**

**SEBIDANG TANAH TERLETAK DALAM**

Provinsi : **Jawa Tengah**

Kabupaten / Kota : **Wonosobo**

Kecamatan : **Selomerto**

Desa / Kelurahan : **Kalierang**

Peta : **Pendaftaran** Nomor Peta Pendaftaran : **49.1-36.067-09-3**

Lembar : **Kotak : A - 3**

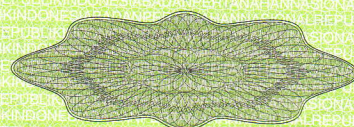
Keadaan Tanah : **Sebidang tanah berupa pekarangan.**

Tanda-tanda batas : **Pondasi a-b berdiri diluar batas.  
Tembok b-c berdiri diluar batas.**

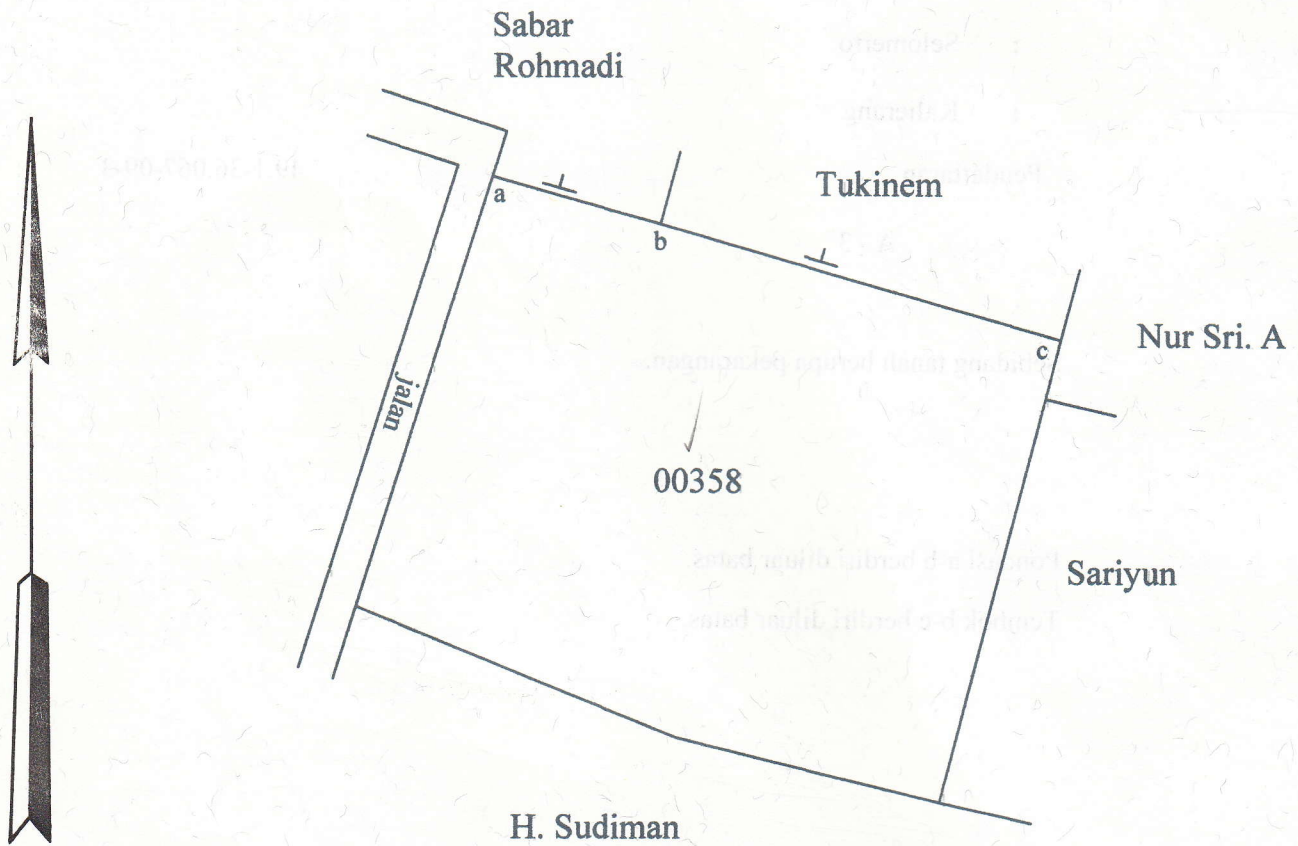
Luas : **314 M2 ( Tiga ratus empat belas meter persegi )**

Penunjukan dan penetapan batas : **Sugiyono**

**( Pemilik / Kuasa pemilik )**



SKALA 1 : ..... 250



PENJELASAN : ..... batas tanah ini

