


BD 558925

55/Krtk/09  
DAFTAR ISIAN 206  
Blk: 1474/09

1221/09

# BADAN PERTANAHAN NASIONAL REPUBLIK INDONESIA



## SERTIPIKAT (TANDA BUKTI HAK)


**HAK PAKAI NO. 5**  
Desa Candimulyo Kecamatan Kertek  
**SMP Negeri 4 Kertek**

KANTOR PERTANAHAN  
KABUPATEN / KOTA

WONOSOBO

11 • 25 • 08 • 17 • 4 • 00005

# BADAN PERTANAHAN NASIONAL REPUBLIC INDONESIA



## SERTIPIKAT

HAK :

**RAKAT**

No. **00005**

PROPINSI :

**JAWA TENGAH**

KABUPATEN / KOTA :

**WONOSOBO**

KECAMATAN :

**KERIEK**

D E S A / KELURAHAN :

**CANDIMULYO**

KANTOR PERTANAHAN  
KABUPATEN / KOTA

**WONOSOBO**

DAFTAR ISIAN 307

No. **2180/BPN/2009**


DAFTAR ISIAN 208

No. **1228/BPN/2009**

11 • 25 • 08 • 17 • 4 • 00005

**PENDAFTARAN - PERTAMA**

Halaman :

<p>a) HAK : <b>PAKAI</b>                  No. : <b>00005</b>                  Desa / Kel. : <b>CANDIMULYO</b>                  Tgl. berakhirnya hak : <b>Untuk jangka waktu selama dipergunakan</b></p>	<p>f) NAMA PEMEGANG HAK  <b>PEMERINTAH KABUPATEN WONOSOBO</b>  <b>Berkedudukan di Wonosobo</b>                  Tanggal lahir / akta pendirian</p>
<p>b) NIB <b>11.25.08.17.00113</b>                  Letak Tanah  <b>CANDIMULYO</b></p>	
<p>c) ASAL HAK                  1. Konversi                  2. Pemberian hak                  3. Pemecahan / Pemisahan / Penggabungan bidang</p>	<p>g) PEMBUKUAN  <b>Wonosobo 19 - 3 - 2009</b>                  Kepala Kantor Pertanahan Kabupaten / Kota  <b>Wonosobo</b>                  ttd</p>
<p>d) DASAR PENDAFTARAN                  1. Daftar Isian 202                  Tgl.                  No.                  2. Surat Keputusan                  Tgl.                  No.                  3. Permohonan Pemecahan / Pemisahan / Penggabungan bidang                  Tgl.                  No.</p>	<p>h) PENERBITAN SERTIPIKAT  <b>Wonosobo 19 - 3 - 2009</b>                  Kepala Kantor Pertanahan Kabupaten / Kota  <b>Wonosobo</b></p>
<p>e) SURAT UKUR                  Tgl. <b>19-03-2009</b>                  No. <b>85/Candimulyo/2009</b>                  Luas. <b>2.480 m<sup>2</sup></b></p>	<p></p>
<p>i) PENUNJUK  <b>Diterbitkan sertipikat ke 2 (dua) sebagai pengganti sertipikat yang hilang, berdasarkan Benta Acara Pengumuman dan Penerbitan Sertipikat Pengganti Tgl. 18-03-2009, No 630/260/2009</b></p>	

11.25.08.17.4.00005

NIB : 11.25.08.17.00113

**SURAT UKUR**

Nomor : 85 / Candimulyo / 2009

**SEBIDANG TANAH TERLETAH DALAM**

Propinsi : Jawa Tengah.

Kabupaten / Kota : Wonosobo.

Kecamatan : Kertek.

Desa / Kelurahan : Candimulyo.

Peta : Pendaftaran Nomor Peta Pendaftaran :


Lembar : Kotak :

Keadaan Tanah : Sebidang tanah pertanian.

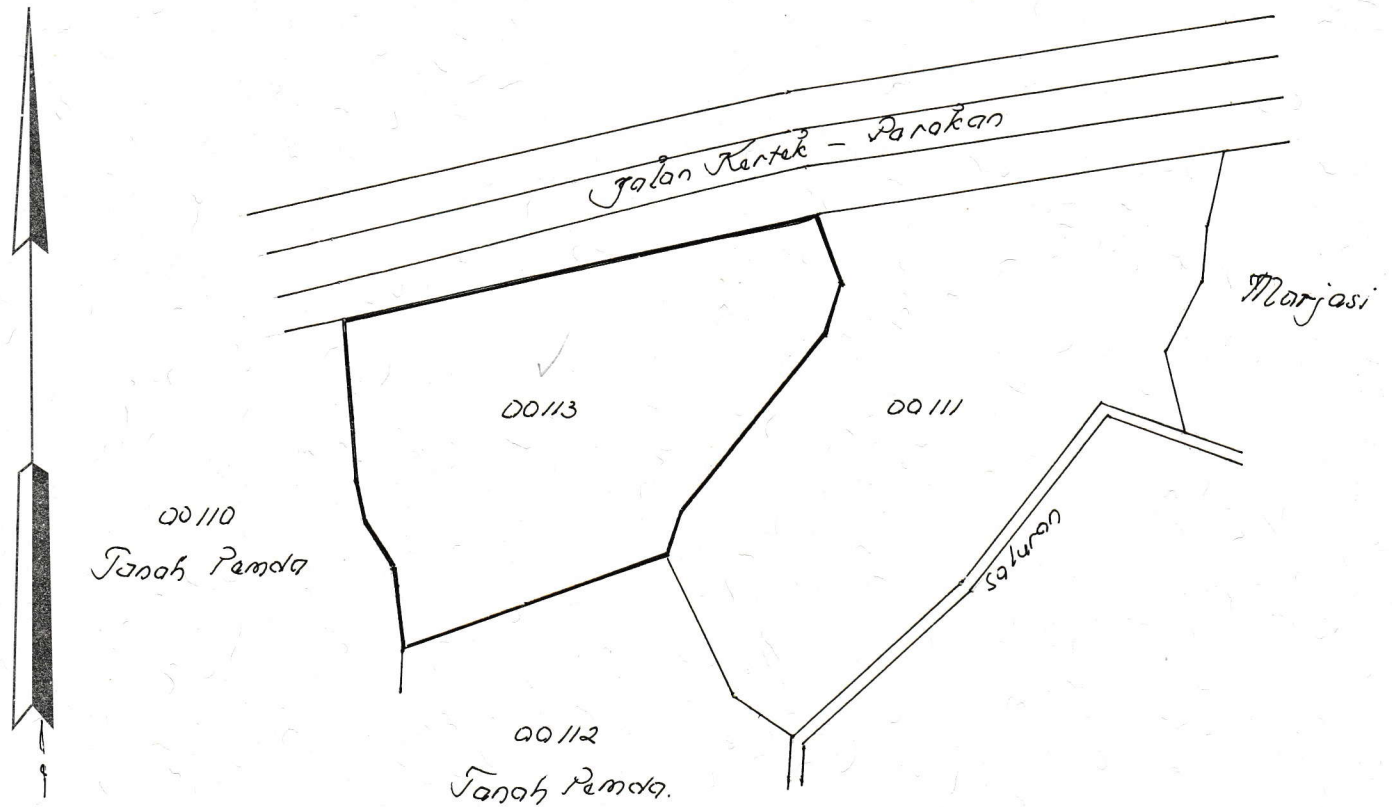
Tanda-tanda batas :

Luas : 2.480 M2. ( Dua ribu empat ratus delapan puluh meter persegi )

Penunjukan dan penetapan batas : SULISTIANI.



SKALA 1 : 1000



PENJELASAN :

batas tanah ini

