


56
BD 558926

56 / krtk / 09
DAFTAR ISIAN 206
Mes: 1473 / 09

1220 / 09

BADAN PERTANAHAN NASIONAL REPUBLIK INDONESIA



SERTIPIKAT (TANDA BUKTI HAK)

HAK PAKAI NO. 3


Desa Candimulyo Kecamatan Kertek
SMP Negeri 4 Kertek

KANTOR PERTANAHAN
KABUPATEN / KOTA

WONOSOBO

11 • 25 • 08 • 17 • 4 • 00003

BADAN PERTANAHAN NASIONAL REPUBLIK INDONESIA



SERTIPIKAT

HAK : **TAKAI** No. **00063-**

PROPINSI : **JAWA TENGAH**

KABUPATEN / KOTA : **WONOSOBO**

KECAMATAN : **KERTEK**

D E S A / KELURAHAN : **CANDIMULYO**

KANTOR PERTANAHAN
KABUPATEN / KOTA

WONOSOBO

DAFTAR ISIAN 307

No. **2182 / BPN / 2009**

DAFTAR ISIAN 208

No. **1227 / BPN / 2009**

11 • 25 • 08 • 17 • 4 • 00003

PENDAFTARAN - PERTAMA

Halaman :

<p>a) HAK : PAKAI No. : 00003 Desa / Kel. : CANDIMULYO Tgl. berakhirnya hak untuk jangka waktu selama dipergunakan</p>	<p>f) NAMA PEMEGANG HAK PEMERINTAH KABUPATEN WONOSOBO Berkedudukan di Wonosobo Tanggal lahir / akta pendirian</p>
<p>b) NIB 11.25.08.17.00121 Letak Tanah CANDIMULYO</p>	
<p>c) ASAL HAK 1. Konversi 2. Pemberian hak 3. Pemecahan / Pemisahan / Penggabungan bidang</p>	<p>g) PEMBUKUAN Wonosobo 19-3-2009 Kepala Kantor Pertanahan Kabupaten / Kota Wonosobo ttd</p>
<p>d) DASAR PENDAFTARAN 1. Daftar Isian 202 Tgl. No. 2. Surat Keputusan Tgl. No. 3. Permohonan Pemecahan / Pemisahan / Penggabungan bidang Tgl. No.</p>	<p>h) PENERBITAN SERTIPIKAT Wonosobo 19-3-2009 Kepala Kantor Pertanahan Kabupaten / Kota Wonosobo</p>
<p>e) SURAT UKUR Tgl. 19-03-2009 No. 84/Candimulyo/2009 Luas. 2.600 m²</p>	<p> NIP 650.002.710</p>
<p>i) PENUNJUK Diterbitkan sertipikat ke 2 (dua) sebagai pengganti sertipikat yang hilang, berdasarkan Benta Acara Pengumuman dan Penerbitan Sertipikat Pengganti Tgl. 18-03-2009, No. 630/260/2009</p>	

11.25.08.17.4.00003.

NIB : 11.25.08.17.00111

SURAT UKUR

Nomor : 84 / Candimulyo / 2009

SEBIDANG TANAH TERLETAK DALAM

- Propinsi : Jawa Tengah
Kabupaten / Kota : Wonosobo
Kecamatan : Kertek
Desa / Kelurahan : Candimulyo

Peta : Pendaftaran Nomor Peta Pendaftaran :



Lembar : Kotak :

Keadaan Tanah : Sebidang tanah pertanian.

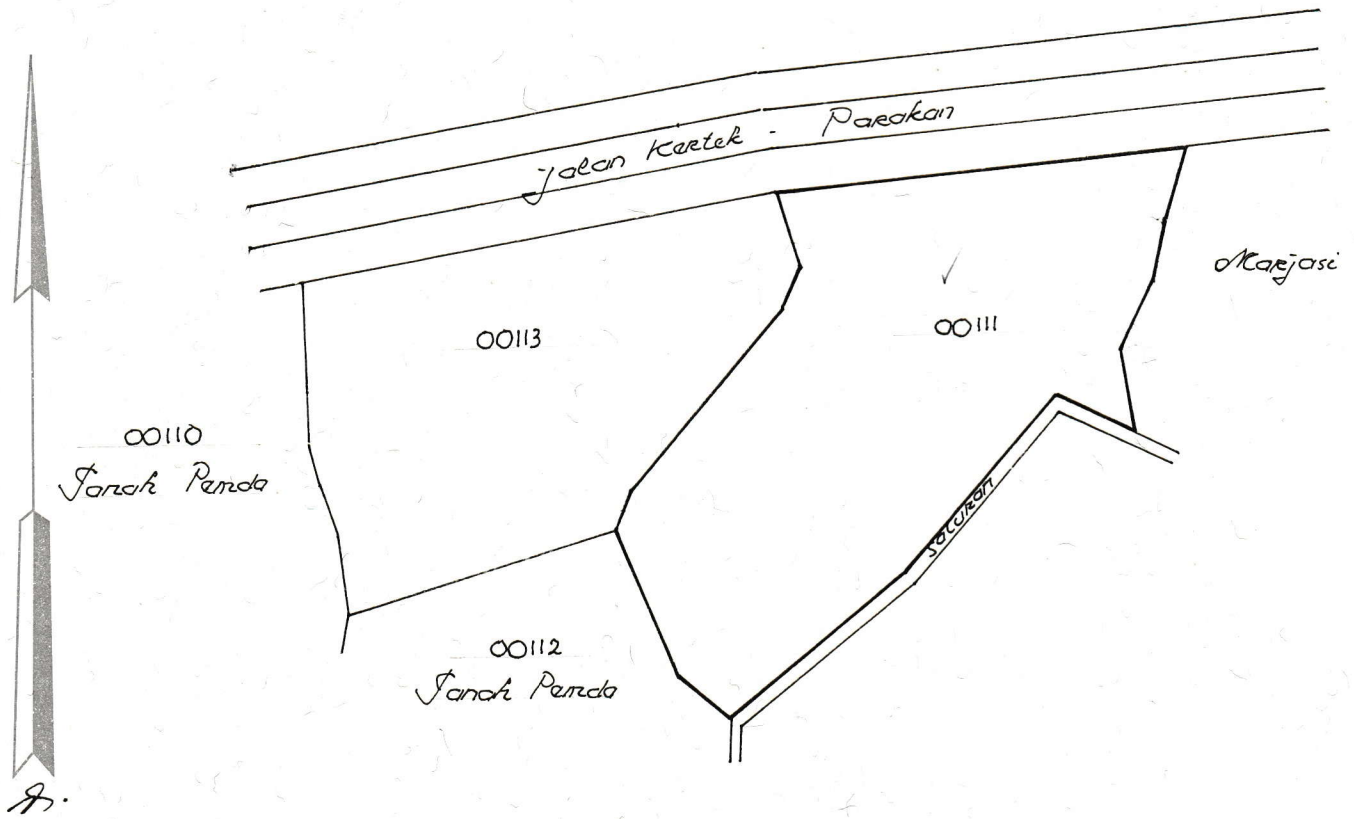
Tanda-tanda batas :

Luas : 2.600 M2. (Dua ribu enam ratus meter persegi).

Penunjukan dan penetapan batas : SULISTIANI



SKALA 1 : 1000



PENJELASAN : _____ batas tanah ini

