


BADAN PERTANAHAN NASIONAL



SERTIPIKAT

(TANDA BUKTI HAK)

SMPN 3 kertek
Diketahui


**KANTOR PERTANAHAN
KABUPATEN/KOTAMADYA**

W O N O S O B O

AH 058360

1	1	·	2	5	·	0	8	·	0	5	·	4	·	0	0	0	0	6
---	---	---	---	---	---	---	---	---	---	---	---	---	---	---	---	---	---	---

BADAN PERTANAHAN NASIONAL



BUKU TANAH

HAK : **PAKAI** No. **6**



PROPINSI : **JAWA TENGAH**

KABUPATEN/KOTAMADYA : **WONOSOBO**

KECAMATAN : **KERTEK**

DESA/KELURAHAN : **WRINGINANOM**

**KANTOR PERTANAHAN
KABUPATEN/KOTAMADYA**

WONOSOBO

DAFTAR ISIAN 208
No. **12/B/BPN** /19**97**

DAFTAR ISIAN 307
No. **68/B/BPN** /19**97**

11.25.08.05.4.00006

PENDAFTARAN - PERTAMA

Halaman :

<p>a) HAK : PAKAI.</p> <p>No. : 6</p> <p>Desa : Wringinanom.</p>	<p>f) NAMA PEMEGANG HAK</p> <p align="center">= DEPARTEMEN PENDIDIKAN DAN KEBUDAYAAN REPUBLIC INDONESIA =</p> <p align="center">Berkedudukan di Jakarta .</p>
<p>b) NAMA JALAN/PERSIL</p>	<p>g) PEMBUKUAN</p> <p align="center">..... Wonosobo , Tgl. 14-1-1997</p> <p align="center">Kepala Kantor Pertanahan Kabupaten/Kotamadya Wonosobo</p> <p align="center">.....</p> <p align="center">ttd.</p> <p align="center">..... Drs. SOENYOTO.</p> <p align="center">.....</p> <p align="center">NIP 010 055 773.</p>
<p>c) ASAL PERSIL</p> <p>1. Konversi</p> <p>2. Pemberian hak Pakai asal tanah negara bekas tanah bengkok .</p> <p>3. Pemisahan</p> <p>4. Penggabungan</p>	<p>h) PENERBITAN SERTIPIKAT</p> <p align="center">..... Wonosobo , Tgl. 14-1-1997</p> <p align="center">Kepala Kantor Pertanahan Kabupaten/Kotamadya Wonosobo</p> <p align="center">..... V/</p> <p align="center">.....</p> <p align="center">NIP 010 055 773.</p>
<p>d) SURAT KEPUTUSAN</p> <p>KEPALA KANTOR WILAYAH BADAN PERTANAHAN NASIONAL PROPINSI JAWA TENGAH TANGGAL : 25 - 9 - 1996 NOMOR : SK.530.3/813/ 1/2697/33/96.</p> <p>Uang pemasukan/biaya administrasi Rp. 15.000,-</p> <p>Lamanya hak berlaku selama waktu dipergunakan untuk Unit Gedung Baru SMP Negeri Kertek Berakhirnya hak</p> <p>Tgl.</p>	<p>i) PENUNJUK</p> <p>e) <u>SURAT UKUR</u> <u>GAMBAR SITUASI</u></p> <p>Tgl. : 29 - 4 - 1996 .</p> <p>No. : 1369/BPM/1996 .</p> <p>Luas : ± 10.170 M2 .</p>



11.25.08.05.4.00006

Nomor hak : P 6

SURAT UKUR GAMBAR SITUASI

Nomor : 1369/BPN /19.96.

SEBIDANG TANAH TERLETAK DALAM

Propinsi : Jawa - Tengah.

Kabupaten/Kotamadya : Wonosobo.

Kecamatan : Kertek.

Desa/Kelurahan : Wringinanom.

Peta :

Lembar : Kotak : Nomor Pendaftaran :

Keadaan Tanah : sebidang tanah di atasnya berdiri bangunan gedung sekolah.

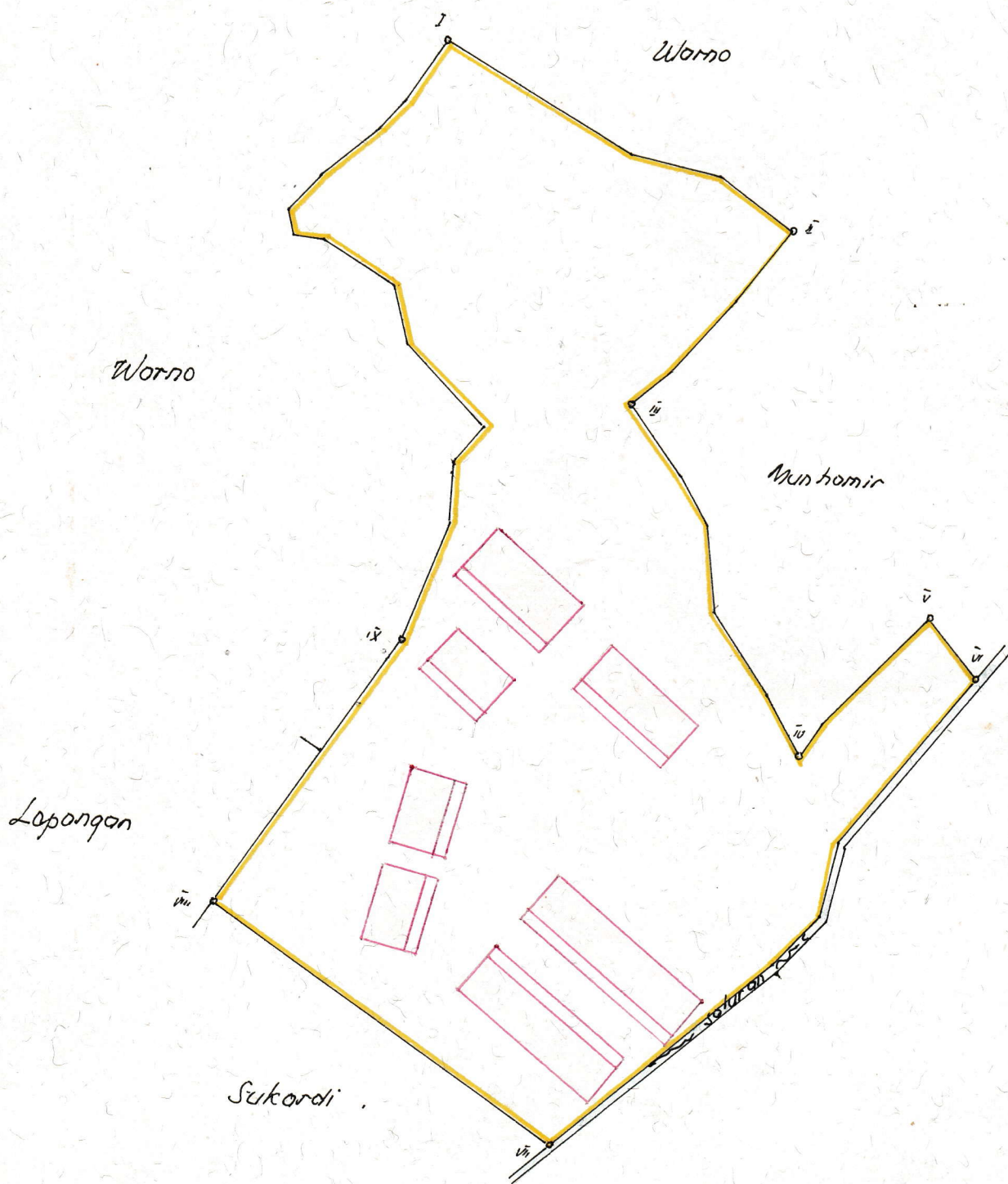


Tanda-tanda batas : Patok kayu I s/d IX terdiri diatas batas, tidak memenuhi RMA 8/1961.

Luas : ± 10.170 M2. (Sepuluh ribu seratus tujuh puluh meter persegi).

Penunjukan dan penetapan batas : **BEJO SUNYOTO.**

PERBANDINGAN 1 : 1000.....



PENJELASAN :  **batas tanah ini**

