

16

658/19/195

BADAN PERTANAHAN NASIONAL

14



SERTIPIKAT (TANDA BUKTI HAK)




Tanda Sert. 3 Ujungabon

**KANTOR PERTANAHAN
KABUPATEN / KOTAMADYA**

.....**W O N O S O B O**.....

11	•	25	•	09	•	15	•	A	•	00009
----	---	----	---	----	---	----	---	---	---	-------

BADAN PERTANAHAN NASIONAL



SERTIPIKAT


HAK : P A L A I No. 9

PROPINSI : JAWA TENGAH

KABUPATEN / KOTAMADYA : WONOSOBO

KECAMATAN : WONOSOBO

D E S A / KELURAHAN : BOMERTO



DAFTAR ISIAN 307
No. 759/B/BPN /2005

DAFTAR ISIAN 208
No. 570/II/BPN /2005

KANTOR PERTANAHAN
KABUPATEN / KOTAMADYA

WONOSOBO

11 • 25 • 09 • 15 • 4 • 00009

PENDAFTARAN - PERTAMA

Halaman :

<p>a) HAK : PAKAI No. : 9 Desa / Kel. : Bomerto Tgl. berakhirnya hak : Selama dipergunakan</p>	<p>f) NAMA PEMEGANG HAK = PEMERINTAH KABUPATEN WONOSOBO = Tanggal lahir / akta pendirian</p>
<p>b) NIB11.25..09.15.00122 Letak Tanah</p>	
<p>c) ASAL HAK</p> <p>1. Konversi</p> <p>2. Pemberian hak</p> <p>3. Pemecahan / Pemisahan / Penggabungan bidang</p>	<p>g) PEMBUKUAN</p> <p>..... Wonosobo Tgl. 02 07-2005 Kepala Kantor Pertanahan Kabupaten / Kotamadya Wonosobo</p> <p>..... ttd.</p>
<p>d) DASAR PENDAFTARAN</p> <p>1. Daftar Isian 202 Tgl. No.</p> <p>2. Surat Keputusan Kepala Kantor Pertanahan Kab. Wonosobo Tgl. 29 Juni 2005 No. 1/530.2/6/11.25/2005</p> <p>3. Permohonan Pemecahan / Pemisahan / Penggabungan bidang Tgl. No.</p>	<p>..... Drs. HARTANTO NIP 010 067 995</p> <p>h) PENERBITAN SERTIPIKAT Wonosobo Tgl. 02-07-2005 Kepala Kantor Pertanahan Kabupaten / Kotamadya Wonosobo</p>
<p>e) SURAT UKUR Tgl. 30 Juni 2005 No. 11 / Bomerto / 2005 Luas. 6000 M2.</p>	<p>..... Drs. HARTANTO NIP 010 067 995</p>
<p>i) PENUNJUK</p>	



11 • 25 • 09 • 15 • 4 • 00009

NIB : 11•25•09•15•00122

SURAT UKUR

Nomor : 11 / Benarto / 200...5

SEBIDANG TANAH TERLETAK DALAM

Propinsi : : Jawa Tengah

Kabupaten / Kotamadya : : Wonorejo

Kecamatan : : Wonorejo

Desa / Kelurahan : : Benarto

Peta : Perijafatarn Nomor Peta Pendaftaran :

Lembar : 4 Kotak : 2.3 / G.2

Kadaan Tanah : Sebidang tanah pertanian berupa sawah

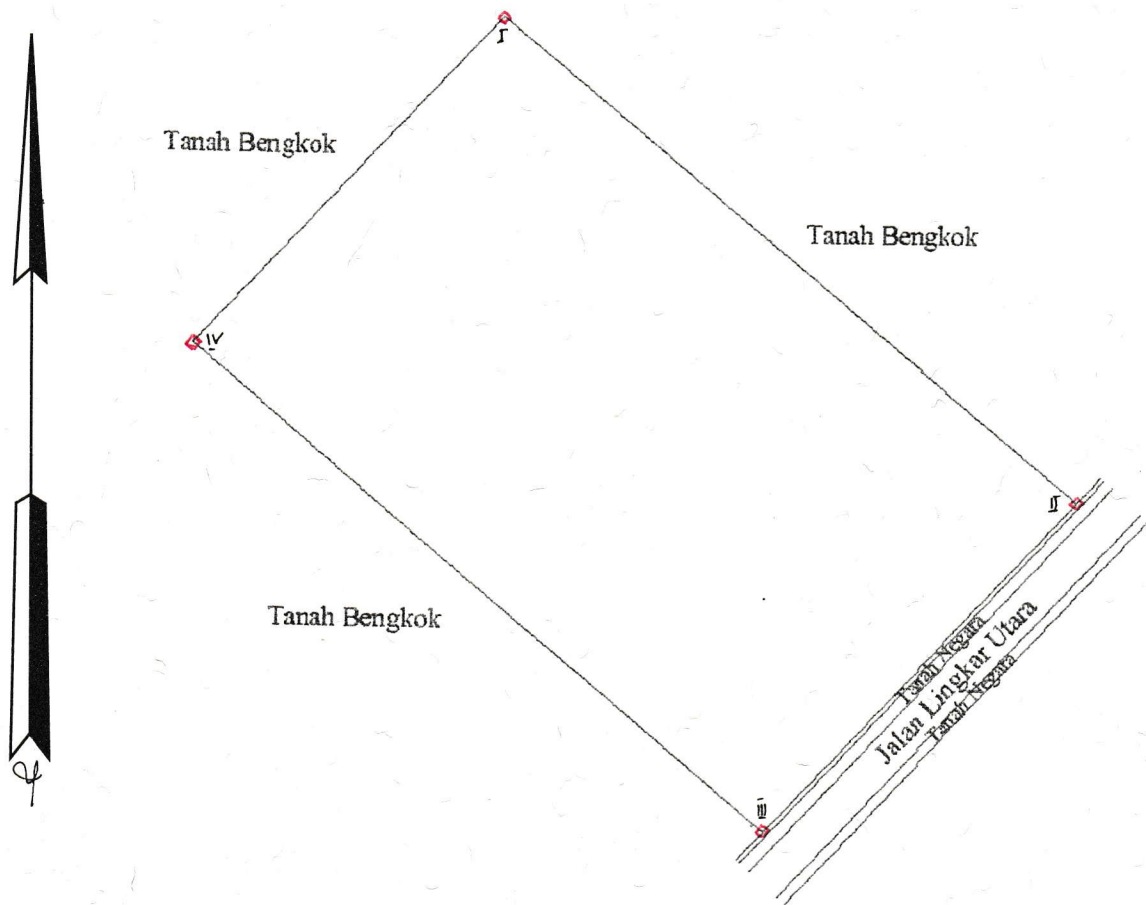
Tanda-tanda batas : Patah beton I s/d IV berlati diatas batas

Luas : 6000 M2 (enam ribu meter persegi)

Penunjukan dan penetapan batas : Hureholis



SKALA 1 : 1000



PENJELASAN : _____ batas tanah ini

Hal lain - lain :

.....

.....

Daftar Isian 302 tgl. 26 - 2 - 2005 No. 193 / 05

Daftar Isian 307 tgl. 30 - 06 - 2005 No. 381 / PPL / 2005

UNTUK SERTIPIKAT

Konosobo Tgl. 30 - 6 - 2005

Konosobo Tgl. 02 - 07 - 2005


Kepala Seksi Pengukuran dan Pendaftaran Tanah

Kepala Kantor Pertanahan
Kabupaten / Kotamadya
Konosobo
Drs. HARTANTO
NIP 010 067 995

Kantor Pertanahan
Kabupaten / Kotamadya
Konosobo

ttd.

SRI KARI HARTONO, S.T.P. SH
NIP 010 069 302



Lihat surat ukur Pemisahan Nomor / 200.. Nomor hak :

Penggabungan

Pengganti

Dikeluarkan surat ukur		Luas	Nomor hak	Sisa luas
Tanggal	Nomor			

Sisanya diuraikan dalam surat ukur Nomor : / 200..... Nomor hak