


KEMENTERIAN AGRARIA DAN TATA RUANG / BADAN PERTANAHAN NASIONAL REPUBLIK INDONESIA



SERTIPIKAT (TANDA BUKTI HAK)


KANTOR PERTANAHAN
KABUPATEN / KOTA

WONOSOBO

SMP 2 WONOSOBO

1	1	•	2	5	•	0	9	•	0	7	•	4	•	0	0	1	3	6
---	---	---	---	---	---	---	---	---	---	---	---	---	---	---	---	---	---	---

KEMENTERIAN AGRARIA DAN TATA RUANG /
BADAN PERTANAHAN NASIONAL
REPUBLIK INDONESIA



SERTIPIKAT

HAK : PAKAI No. 00136

PROVINSI : JAWA TENGAH

KABUPATEN / KOTA : WONOSOBO

KECAMATAN : WONOSOBO

D-E-S-A / KELURAHAN : WONOSOBO BARAT

KANTOR PERTANAHAN
KABUPATEN / KOTA
WONOSOBO

DAFTAR ISIAN 307
No. 73659 / 2022
DAFTAR ISIAN 208
No. 36646 / 2022

1 1 • 2 5 • 0 9 • 0 7 • 4 • 0 0 1 3 6

PENDAFTARAN - PERTAMA

Halaman :

di HUK. HUKU
20136

D. NAMA PEMILIK HUK

PEMERINTAH KABUPATEN WONOSOBO

WONOSOBO BARAT

Tgl. berakhimnya hak :

...

...

PENDAFTARAN - PERTAMA

Halaman :

<p>a) HAK : PAKAI No. : 00136 Desa / Kel : WONOSOBO BARAT Tgl. berakhirnya hak : Untuk jangka waktu selama dipergunakan</p>	<p>d) NAMA PEMEGANG HAK PEMERINTAH KABUPATEN WONOSOBO Tanggal lahir / akta pendirian</p>
<p>b) NIB 11250907.02032 Letak Tanah WONOSOBO BARAT</p>	<p>g) PEMBUKUAN Wonosobo, 14-07-2022 Kepala Kantor Pertanahan Kabupaten / Kota Wonosobo ttd</p>
<p>c) ASAL HAK 1. Konversi 2. Pemberian Hak 3. Pemecahan / Pemisahan / Penggabungan bidang P.00104</p>	<p>d) DASAR PENDAFTARAN 1. Daftar Isian 202 Tgl. No. 2. Surat Keputusan Tgl. No. 3. Permohonan Pemecahan / Pemisahan / Penggabungan bidang Tgl. 28/03/2022 No. 41732/2022</p>
<p>e) SURAT UKUR Tgl. 28/06/2022 No. 00353/Wonosobo Barat/2022 Luas : 7.104 M²</p>	<p>h) PENERBITAN SERTIPIKAT Wonosobo, 14-07-2022 Kepala Kantor Pertanahan Kabupaten / Kota Wonosobo ✓ SIYAMTO, A.Ptnh., M.Si..... NIP 19690718 198903 1 003</p>
<p>i) PENUNJUK - Sebidang tanah di atasnya berdiri bangunan. - Hak Pakai ini tidak boleh dipergunakan untuk tujuan lain / dialihkan haknya tanpa persetujuan tertulis dari Kepala Kantor Pertanahan Kabupaten Wonosobo.</p>	

1 1 • 2 5 • 0 9 • 0 7 • 4 • 0 0 1 3 6

NIB : 11250907.02032

SURAT UKUR

Nomor : 00353/Wonosobo Barat/2022

SEBIDANG TANAH TERLETAK DALAM

Provinsi : **JAWA TENGAH**

Kabupaten / Kota : **WONOSOBO**

Kecamatan : **WONOSOBO**

Desa / Kelurahan : **WONOSOBO BARAT**

Peta : **Pendaftaran** Nomor Peta Pendaftaran : **49.1-36.068-06**

Lembar : **Kotak : C1**

Keadaan Tanah : **Sebidang tanah di atasnya berdiri bangunan.**

Tanda-tanda batas : **Telah terpasang sesuai dengan Peraturan Pemerintah Nomor 24 Tahun 1997 jo Peraturan**


Menteri Negara Agraria/ Kepala Badan Pertanahan Nasional Nomor 3 Tahun 1997 Pasal 22 Ayat 1.

Luas : **7.104 m2 (Tujuh Ribu Seratus Empat Meter Persegi)**

Penunjukan dan penetapan batas : **Batas-batas ditunjukkan oleh :**

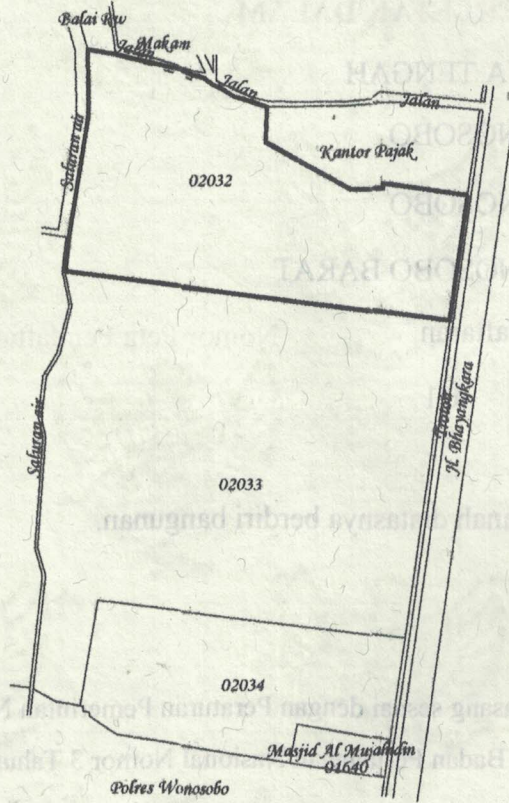
ONE ANDANG WARDOYO (pemohon/ kuasa pemohon) dan disetujui oleh pihak-pihak berbatasan.

Ditetapkan dan diukur oleh Widodo Juniarto, S.H.



2500

SKALA 1 :



Koordinat Titik Tengah : $X=244064.0588$ $Y=685614.8573$

PENJELASAN : batas tanah ini

