

BADAN PERTANAHAN NASIONAL REPUBLIK INDONESIA



SERTIPIKAT (TANDA BUKTI HAK)

HAK PAKAI NO. 100
Jl. Rumah Sakit Wonosobo
SMP Negeri 1 Wonosobo


**KANTOR PERTANAHAN
KABUPATEN / KOTA**

WONOSOBO

11 • 25 • 09 • 07 • 4 • 00 100



BADAN PERTANAHAN NASIONAL REPUBLIC INDONESIA



SERTIPIKAT

HAK : **PAKAI** No. **00100**

PROVINSI : **JAWA TENGAH**

KABUPATEN / KOTA : **WONOSOBO**

KECAMATAN : **WONOSOBO**

DESA / KELURAHAN : **WONOSOBO BARAT**

KANTOR PERTANAHAN
KABUPATEN / KOTA

WONOSOBO

DAFTAR ISIAN 307
No. **1409/BPN/2010**
DAFTAR ISIAN 208
No. **698/BPN/2010**

11 • 25 • 09 • 07 • 4 • 00100

PENDAFTARAN - PERTAMA

Halaman :

<p>a) HAK : PAKAI No. : 00100 Desa / Kel. WONOSOBO BARAT Tgl. berakhirnya hak :</p>	<p>f) NAMA PEMEGANG HAK PEMEKINTAH KABUPATEN WONOSOBO</p>
<p><u>Untuk jangka waktu selama dipergunakan</u> b) NIB 11.25.09.07.01223 Letak Tanah WONOSOBO BARAT</p>	<p>Tanggal lahir / akta pendirian</p>
<p>c) ASAL HAK 1. Konversi 2. Pemberian hak PAKAI 3. Pemecahan / Pemisahan / Penggabungan bidang</p>	<p>g) PEMBUKUAN Wonosobo 8 - 2 - 2010 Kepala Kantor Pertanahan Kabupaten / Kota Wonosobo ttd</p>
<p>d) DASAR PENDAFTARAN 1. Daftar Isian 202 Tgl. No. 2. Surat Keputusan Kakantah Tgl. 25-11-2009 No. 10-530.2-11.25-2009 3. Permohonan Pemecahan / Pemisahan / Penggabungan bidang Tgl. No.</p>	<p> h) PENERBITAN SERTIPIKAT Wonosobo 8 - 2 - 2010 Kepala Kantor Pertanahan Kabupaten / Kota Wonosobo</p>
<p>e) SURAT UKUR Tgl. 27-01-2010 No. 628/Wonosobo Barat/2010 Luas. 1.597 m²</p>	<p> NIP 19631119 199003 2 001</p>
<p>i) PENUNJUK Digunakan untuk gedung sekolah SMP Negeri I Wonosobo</p>	<p> NIP 19631119 199003 2 001</p>

11 • 25 • 09 • 07 • 4 • 00100

NIB : 11.25.09.07.01223

SURAT UKUR

Nomor : 628 / Wonosobo Barat / 2010

SEBIDANG TANAH TERLETAK DALAM

Provinsi : ; JAWA TENGAH
Kabupaten / Kota : ; WONOSOBO
Kecamatan : ; WONOSOBO
Desa / Kelurahan : ; WONOSOBO BARAT

Peta : Pendaftaran. Nomor Peta Pendaftaran : 49.1-36.068-06-9



Lembar : Kotak : D - 1,2

Keadaan Tanah : Sebidang tanah pekarangan di atasnya berdiri bangunan rumah.

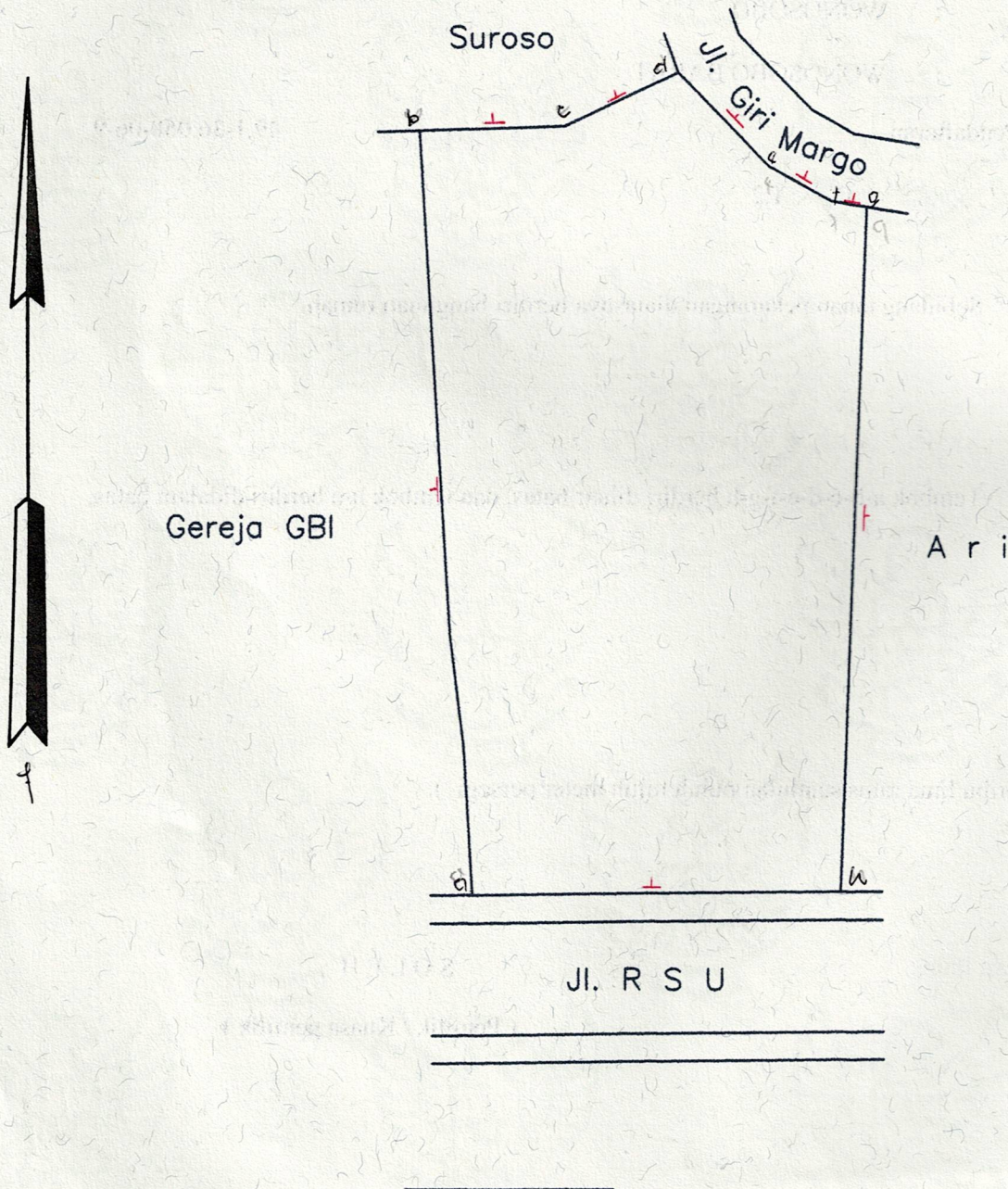
Tanda-tanda batas : Tembok a-b-c-d-e-f-g-h berdiri diluar batas, dan tembok h-a berdiri didalam batas.

Luas : 1.597 M2. (Seribu lima ratus sembilan puluh tujuh meter persegi)

Penunjukan dan penetapan batas : SOLEH
(Pemilik / Kuasa pemilik)



SKALA 1 :



PENJELASAN : batas tanah ini

Hal lain - lain : Surat Ukur ini merupakan salinan dari Peta Bidang Tanggal = 18 - 08 - 2009

Nomor : 11.25.09.07.01223.

Daftar Isian 302 tgl. No.

Daftar Isian 307 tgl. No.

Tanggal Penomoran Surat Ukur

Wonosobo

27 - 01 - 2010

UNTUK SERTIPIKAT

Wonosobo 8 - 2 - 2010.

Kepala Seksi Survei, Pengukuran dan Pemetaan


Kepala Kantor Pertanahan
Kabupaten / Kota
Wonosobo

Kantor Pertanahan
Kabupaten / Kota
Wonosobo

ttd


Ir. MULANA ARBANI

NIP 19670913 199303 1 004



TULUSWATI, S.H.

NIP 19631119 199003 2 001



Pemisahan

Lihat surat ukur Penggabungan

Pengganti

Nomor :

Nomor hak :

Dikeluarkan surat ukur		Luas	Nomor hak	Sisa luas
Tanggal	Nomor			

Sisanya diuraikan dalam surat ukur Nomor :

Nomor hak :