

BADAN PERTANAHAN NASIONAL REPUBLIK INDONESIA




SERTIPIKAT (TANDA BUKTI HAK)

KANTOR PERTANAHAN
KABUPATEN / KOTA

WONOSOBO

1 1 • 2 5 • 0 9 • 0 4 • 4 • 0 0 0 9 5

BADAN PERTANAHAN NASIONAL REPUBLIK INDONESIA



SERTIPIKAT

HAK PAKAI

No. **00095**

PROVINSI JAWA TENGAH

KABUPATEN / KOTA WONOSOBO

KECAMATAN WONOSOBO

DESA / KELURAHAN JARAKSARI

**KANTOR PERTANAHAN
KABUPATEN / KOTA
WONOSOBO**

DAFTAR ISIAN 307

No. 532 /BPN/17

DAFTAR ISIAN 208

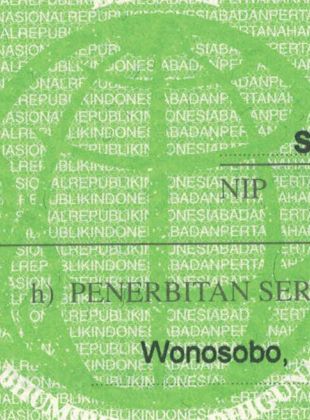
No. 249 /BPN/17

11 • 25 • 09 • 04 • 4 • 00095

PENDAFTARAN - PERTAMA

Halaman

<p>a) HAK: PAKAI</p> <p>No. 00095</p> <p>Desa / Kel. JARAKSARI</p> <p>Tgl. berakhirnya hak: Untuk jangka waktu selama dipergunakan</p>	<p>d) NAMA PEMEGANG HAK</p> <p>PEMERINTAH KABUPATEN WONOSOBO</p> <p>Tanggal lahir / akta pendirian</p>
<p>b) NIB 11.25.09.04.02845</p> <p>Letak Tanah JARAKSARI</p>	<p>g) PEMBUKUAN</p> <p>Wonosobo, 17 - 01 - 2017</p> <p>Kepala Kantor Pertanahan Kabupaten / Kota Wonosobo</p>
<p>c) ASAL HAK</p> <p>Konversi</p> <p>Pembelian hak</p> <p>3. Pemecahan / Pemisahan / Penggabungan bidang P.00093</p>	<p>HPN RI</p> <p>SEPYO ACHANTO, S.H, M.H</p> <p>NIP 19671012 199003 1 003</p>
<p>d) DASAR PENDAFTARAN</p> <p>1. Daftar Isian 202</p> <p>Tgl.</p> <p>No.</p> <p>2. Surat Keputusan</p> <p>Tgl.</p> <p>No.</p> <p>3. Permohonan Pemecahan / Pemisahan / Penggabungan bidang</p> <p>Tgl. 24-10-2016</p> <p>No. 14065/2016</p>	<p>b) PENERBITAN SERTIPIKAT</p> <p>Wonosobo, 17 - 01 - 2017</p> <p>Kepala Kantor Pertanahan Kabupaten / Kota Wonosobo</p> <p>SEPYO ACHANTO, S.H, M.H</p> <p>NIP 19671012 199003 1 003</p>
<p>e) SURAT UKUR</p> <p>Tgl. 06-12-2016</p> <p>No. 00167/Jaraksari/2016</p> <p>Luas. 609 M²</p>	<p>SEPYO ACHANTO, S.H, M.H</p> <p>NIP 19671012 199003 1 003</p>
<p>f) PENUNJUK</p> <p>- Digunakan untuk SMU Negeri 1 Wonosobo.</p> <p>- Hak Pakai ini tidak boleh digunakan untuk tujuan lain / dialihkan haknya, tanpa ijin tertulis dari Kepala Kantor Wilayah Badan Pertanahan Nasional Propinsi Jawa Tengah.</p> <p>- Risalah Pemeriksaan Administrasi dan Peninjauan Lokasi Dalam Rangka Penyusunan Pertimbangan Teknis Penatagunaan Tanah/ Tapak Kavling No.44/400-09/33-09/PTPGT/VI/2016 Tgl.16-06-2016.</p>	<p>SEPYO ACHANTO, S.H, M.H</p> <p>NIP 19671012 199003 1 003</p>



BU 077017

1 1 . 2 5 . 0 9 . 0 4 . 4 . 0 0 0 9 5

DAFTAR ISIAN 207

NIB : 11250904.02845

SURAT UKUR

00167/Jaraksari/2016

Nomor :

SEBIDANG TANAH TERLETAK DALAM

Jawa Tengah

Provinsi :

Wonosobo

Kabupaten / Kota :

Wonosobo

Kecamatan :

Jaraksari

Desa / Kelurahan :

Pendaftaran

49.1- 36.068-02

Peta :

Nomor Peta Pendaftaran :

CI

Lembar :

Kotak



Kadaan Tanah :

Sebidang tanah diatasnya berdiri bangunan SMAN 1 Wonosobo

Tanda-tanda batas :

Telah terpasang sesuai dengan Peraturan Pemerintah Nomor 24 Tahun 1997 jo Peraturan

Menteri Negara Agraria/ Kepala Badan Pertanahan Nasional Nomor 3 Tahun 1997 Pasal 22 Ayat 1.

Luas :


609 m2 (Enam Ratus Sembilan Meter Persegi)

Batas-batas ditunjukkan oleh :

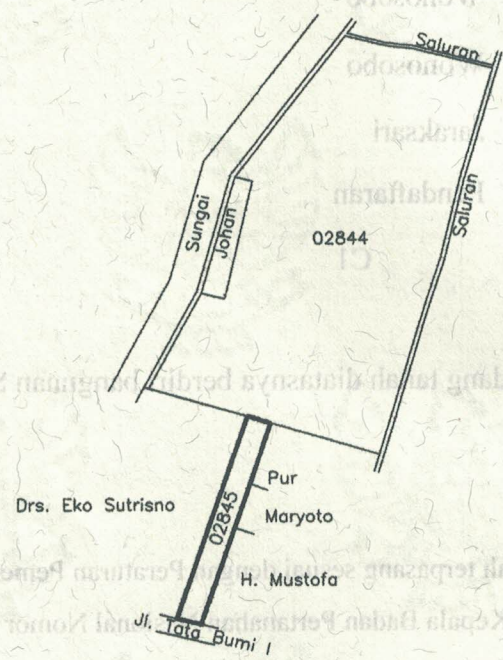
Penunjukan dan penetapan batas :

ALDHIANA KUSUMAWATI, S. STP (pemohon/ kuasa pemohon) dan disetujui oleh pihak-pihak

berbatasan. Ditetapan dan diukur oleh SUDIYONO, S. SiT



SKALA 1 : 2500



Koordinat titik tengah : 244049,684100

PENJELASAN : batas tanah ini

