


2108/08

13

BADAN PERTANAHAN NASIONAL REPUBLIK INDONESIA



SERTIPIKAT (TANDA BUKTI HAK)


UPD Dedikpina Kurbaning

KANTOR PERTANAHAN
KABUPATEN / KOTA

WONOSOBO

11 • 25 • 15 • 01 • 4 • 000 07

BADAN PERTANAHAN NASIONAL REPUBLIK INDONESIA



SERTIPIKAT

HAK : **PAKAI** No. **00007**

PROPINSI : **JAWA TENGAH**

KABUPATEN / KOTA : **WONOSOBO**

KECAMATAN : **KALIBAWANG**

~~D E S A~~ / KELURAHAN : **KARANGSAMBUNG**

KANTOR PERTANAHAN
KABUPATEN / KOTA
WONOSOBO

DAFTAR ISIAN 307
No. **3396 / BPN / 2008**

DAFTAR ISIAN 208
No. **2486 / BPN / 2008**

11 • 25 • 15 • 01 • 4 • 00007

PENDAFTARAN - PERTAMA

Halaman :

<p>a) HAK : PAKAI No. : 00007 Desa / Kel. : KARANGSAMBUING ✓ Tgl. berakhirnya hak : untuk jangka waktu selama dipergunakan ✓</p>	<p>f) NAMA PEMEGANG HAK PEMERINTAH KABUPATEN WONOSOBO ✓</p> <p>Tanggal lahir / akta pendirian</p>
<p>b) NIB 11.25.15.01.00094 ✓ Letak Tanah KARANGSAMBUING ✓</p>	<p>g) PEMBUKUAN Wonosobo 10 - 6 - 2008 Plt. Kepala Kantor Pertanahan Kabupaten / Kota Wonosobo ttd Ir. SUDARMANTO, MM NIP 010 164 310</p>
<p>c) ASAL HAK 1. Konversi 2. Pemberian hak Pakai 3. Pemecahan / Pemisahan / Penggabungan bidang</p>	<p>h) PENERBITAN SERTIPIKAT Wonosobo 10 - 6 - 2008 Plt. Kepala Kantor Pertanahan Kabupaten / Kota Wonosobo  SUDARMANTO, MM NIP 010 164 310</p>
<p>d) DASAR PENDAFTARAN 1. Daftar Isian 202 Tgl. No. 2. Surat Keputusan Kakantah Kab. Wonosobo Tgl. 05-05-2008 No. 5-530.2-11.25-2008 ✓ 3. Permohonan Pemecahan / Pemisahan / Penggabungan bidang Tgl. 06-05-2008 k No. 2108/2008</p>	<p>e) SURAT UKUR Tgl. 30-05-2008 ✓ No. 92/Karangsambung/08 ✓ Luas. 797 m2 ✓</p>
<p>i) PENUNJUK Dipergunakan untuk Kantor Cabang Dinas Pendidikan Kalibawang ✓</p>	<p>Wonosobo 10 - 6 - 2008 Plt. Kepala Kantor Pertanahan Kabupaten / Kota Wonosobo  SUDARMANTO, MM NIP 010 164 310</p>

11 • 25 • 15 • 01 • 4 • 00007

NIB : 11.25.15.01.00094

SURAT UKUR

Nomor : 92 / Karangasambung / 2008

SEBIDANG TANAH TERLETAK DALAM

Propinsi : Jawa Tengah
Kabupaten / Kota : Wonosobo
Kecamatan : Kalibawang
Desa / Kelurahan : Karangasambung

Peta : Pendaftaran Nomor Peta Pendaftaran : 49.1-36-065-16-3

Lembar : Kotak : B.1

Keadaan Tanah : Sebidang tanah pertanian berupa sawah yang telah diubah status penggunaannya menjadi tanah non pertanian berdasarkan SK Bupati Wonosobo


No 595/408/2007 tanggal, 14 desember 2007

Tanda-tanda batas : Patok kayu 1 s/d 14 berdiri diatas batas.

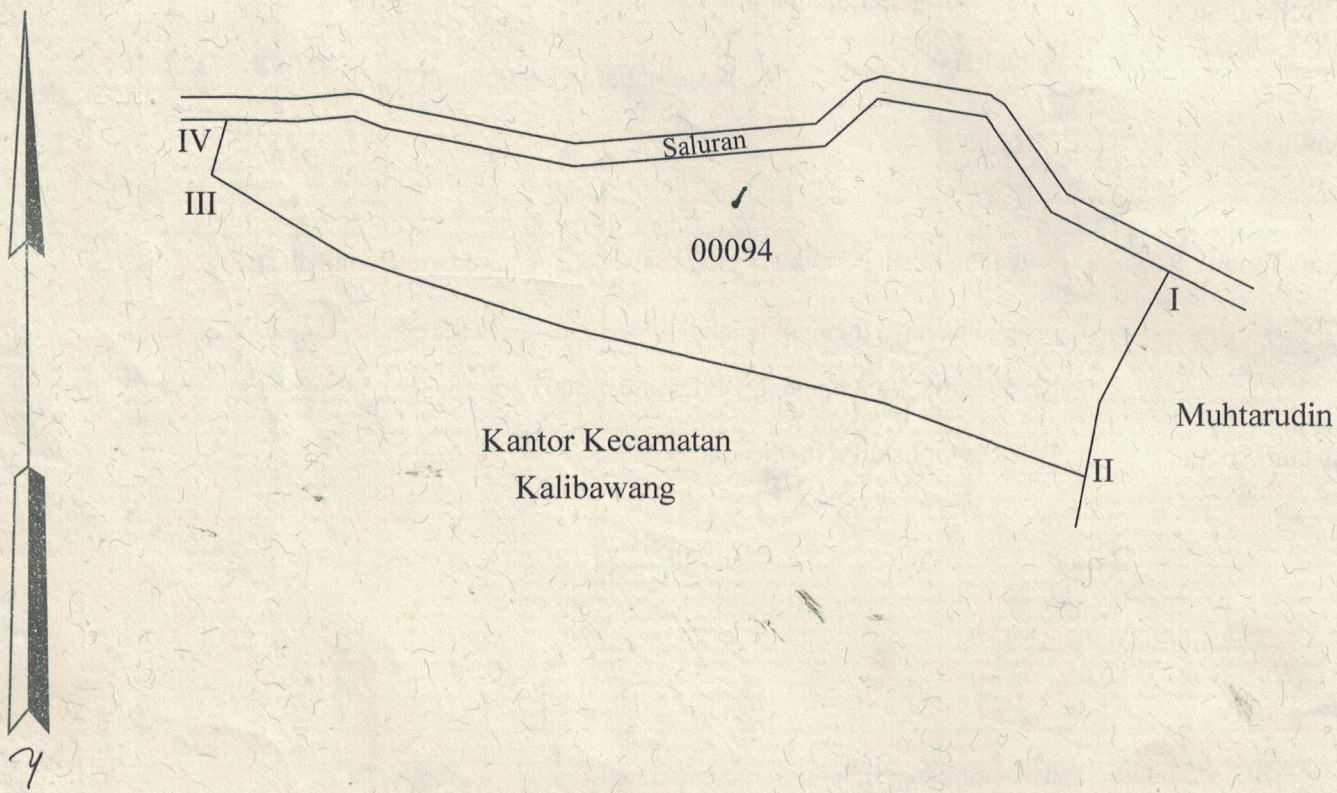
Luas : 797 M2 (Tujuh ratus sembilan puluh tujuh meter persegi)

Penunjukan dan penetapan batas : Penunjukan batas oleh Drs. Harsono

Pemilik/Kuasa Pemilik



SKALA 1 :



PENJELASAN : batas tanah ini

