

SUMBERJARI
WADAS LINTANG

BADAN AGRARIA DAN TATA RUANG / PERTANAHAN NASIONAL REPUBLIK INDONESIA



80 00001
302 08/12/2020 55945
303 05/01/2021 89




SERTIPIKAT (TANDA BUKTI HAK)

KANTOR PERTANAHAN
KABUPATEN / KOTA

WONOSOBO

1 1 • 2 5 • 0 1 • 0 3 • 4 • 0 0 0 3 2

KEMENTERIAN AGRARIA DAN TATA RUANG /
BADAN PERTANAHAN NASIONAL
REPUBLIC INDONESIA



SERTIPIKAT

HAK : PAKAI No. 00032

PROVINSI : JAWA TENGAH

KABUPATEN / KOTA : WONOSOBO

KECAMATAN : WADASLINTANG

D E S A / KELURAHAN : SUMBERSARI

KANTOR PERTANAHAN
KABUPATEN / KOTA

WONOSOBO

DAFTAR ISIAN 307

No. 486 / 2021

DAFTAR ISIAN 208

No. 163 / 2021

1 1 • 2 5 • 0 1 • 0 3 • 4 • 0 0 0 3 2

PENDAFTARAN - PERTAMA

Halaman :

<p>a) HAK : PAKAI No. : 00032 Desa / Kel : SUMBERSARI Tgl. berakhirnya hak : Untuk jangka waktu selama dipergunakan</p>	<p>f) NAMA PEMEGANG HAK PEMERINTAH KABUPATEN WONOSOBO Tanggal lahir / akta pendirian</p>
<p>b) NIB 11250103.00004 Letak Tanah SUMBERSARI</p>	<p>g) PEMBUKUAN Wonosobo, 08/01/2021 Kepala Kantor Pertanahan Kabupaten / Kota Wonosobo</p>
<p>c) ASAL HAK 1. Konversi 2. Pemberian Hak dari Tanah Negara Aset Pemerintah Kabupaten Wonosobo 3. Pemecahan / Pemisahan / Penggabungan bidang</p>	<p>h) PENERBITAN SERTIPIKAT Wonosobo, 08/01/2021 Kepala Kantor Pertanahan Kabupaten / Kota Wonosobo</p>
<p>d) DASAR PENDAFTARAN 1. Daftar Isian 202 Tgl. No.</p>	<p>BUDIONO, A.Pth., M.H. NIP 19700402 198903 1 003</p>
<p>2. Surat Keputusan Kakantah Kab. Wonosobo Tgl. 30/12/2020 No. 00536/SKHP/BPN-11.25/XII/2020 3. Permohonan Pemecahan / Pemisahan / Penggabungan bidang Tgl. No.</p>	<p>BUDIONO, A.Pth., M.H. NIP 19700402 198903 1 003</p>
<p>e) SURAT UKUR Tgl. 06/01/2021 No. 00001/Sumbersari/2021 Luas : 1.250 M²</p>	<p>BUDIONO, A.Pth., M.H. NIP 19700402 198903 1 003</p>
<p>i) PENUNJUK - Dipergunakan untuk Bangunan Pendidikan dan Latihan (Sekolah). - Hak Pakai ini tidak boleh dipergunakan untuk tujuan lain / dialihkan haknya tanpa persetujuan tertulis dari Kepala Kantor Pertanahan Kabupaten Wonosobo.</p>	



AAS309966

DAFTAR ISIAN 2

1	1	•	2	5	•	0	1	•	0	3	•	4	•	0	0	0	3	2
---	---	---	---	---	---	---	---	---	---	---	---	---	---	---	---	---	---	---

NIB : 11250103.00004

SURAT UKUR

Nomor : 00001/Sumbersari/2021

SEBIDANG TANAH TERLETAK DALAM

Provinsi : **JAWA TENGAH**

Kabupaten / Kota : **WONOSOBO**

Kecamatan : **WADASLINTANG**

Desa / Kelurahan : **SUMBERSARI**

Peta : Pendaftaran Nomor Peta Pendaftaran **49.1-34.064-05-1**

Lembar : Kotak : **B3**

Keadaan Tanah : **Sebidang tanah diatasnya berdiri bangunan sekolah.**

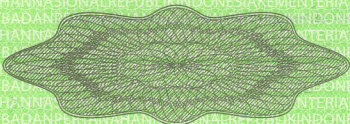
Tanda-tanda batas : **Telah terpasang sesuai dengan Peraturan Pemerintah Nomor 24 Tahun 1997 jo Peraturan Menteri Negara Agraria/ Kepala Badan Pertanahan Nasional Nomor 3 Tahun 1997 Pasal 22 Ayat 1.**

Luas : **1.250 m2 (Seribu Dua Ratus Lima Puluh Meter Persegi)**

Penunjukan dan penetapan batas : **Batas-batas ditunjukkan oleh :**

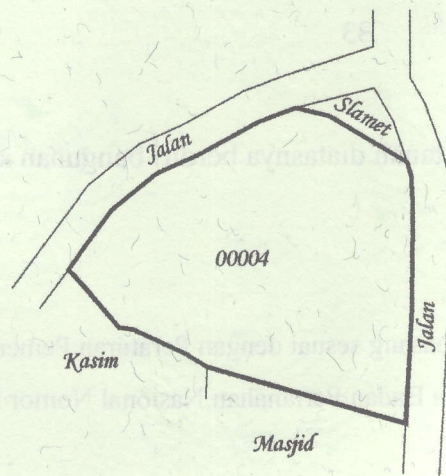
ONE ANDANG WARDOYO (pemohon/ kuasa pemohon) dan disetujui oleh pihak-pihak berbatasan.

Ditetapkan dan diukur oleh Widodo Juniarto, SH.



1000

SKALA 1 :



Koordinat Titik Tengah : $X=230112.3188$ $Y=661705.8007$

PENJELASAN : batas tanah ini

