

TRIMULYO

RIAN AGRARIA DAN TATA RUANG / AN PERTANAHAN NASIONAL REPUBLIK INDONESIA



SU 1473
302 08/12/2020 55
303 05/01/2021 8




SERTIPIKAT (TANDA BUKTI HAK)

KANTOR PERTANAHAN KABUPATEN / KOTA

WONOSOBO

1 1 • 2 5 • 0 1 • 1 0 • 4 • 0 0 0 1 5

KEMENTERIAN AGRARIA DAN TATA RUANG /
BADAN PERTANAHAN NASIONAL
REPUBLIC INDONESIA



SERTIPIKAT

HAK : PAKAI No. 00015

PROVINSI : JAWA TENGAH

KABUPATEN / KOTA : WONOSOBO

KECAMATAN : WADASLINTANG

DESA / KELURAHAN : TRIMULYO

KANTOR PERTANAHAN
KABUPATEN / KOTA

WONOSOBO

DAFTAR ISI AN 307

No. 487 / 2021

DAFTAR ISI AN 208

No. 164 / 2021

1 1 • 2 5 • 0 1 • 1 0 • 4 • 0 0 0 1 5

PENDAFTARAN - PERTAMA

Halaman :

a) HAK : PAKAI
No. : 00015
Desa / Kel : TRIMULYO
Tgl. berakhirnya hak :
Untuk jangka waktu selama dipergunakan

f) NAMA PEMEGANG HAK
PEMERINTAH KABUPATEN WONOSOBO

b) NIB : 11250110.04505
Letak Tanah
TRIMULYO

Tanggal lahir / akta pendirian

c) ASAL HAK
1. Konversi
2. Pemberian Hak dari Tanah Negara Aset Pemerintah Kabupaten Wonosobo
3. Pemecahan / Pemisahan / Penggabungan bidang

g) PEMBUKUAN
Wonosobo, 08/01/2021
Kepala Kantor Pertanahan
Kabupaten / Kota
Wonosobo
ttd
BUDIONO, A.Ptnh., M.H.
NIP. 19700402 198903 1 003


d) DASAR PENDAFTARAN
1. Daftar Isian 202
Tgl.
No.
2. Surat Keputusan Kakantah Kab. Wonosobo
Tgl. 30/12/2020
No. 00537/SKHP/BPN-11.25/XII/2020
3. Permohonan Pemecahan / Pemisahan / Penggabungan bidang
Tgl.
No.

h) PENERBITAN SERTIPIKAT
Wonosobo, 08/01/2021
Kepala Kantor Pertanahan
Kabupaten / Kota
Wonosobo
BUDIONO, A.Ptnh., M.H.
NIP. 19700402 198903 1 003

e) SURAT UKUR
Tgl. 06/01/2021
No. 01473/Trimulyo/2021
Luas : 2.090 M²

BUDIONO, A.Ptnh., M.H.
NIP. 19700402 198903 1 003

i) PENUNJUK
- Dipergunakan untuk Bangunan Pendidikan dan Latihan (Sekolah).
- Hak Pakai ini tidak boleh dipergunakan untuk tujuan lain / dialihkan haknya tanpa persetujuan tertulis dari Kepala Kantor Pertanahan Kabupaten Wonosobo.



AAS309967

1 1 • 2 5 • 0 1 • 1 0 • 4 • 0 0 0 1 5

DAFTAR ISIAN 207
NIB : 11250110.04505

SURAT UKUR

Nomor : 01473/Trimulyo/2021

SEBIDANG TANAH TERLETAK DALAM

Provinsi : **JAWA TENGAH**

Kabupaten / Kota : **WONOSOBO**

Kecamatan : **WADASLINTANG**

Desa / Kelurahan : **TRIMULYO**

Peta : Pendaftaran Nomor Peta Pendaftaran **49.1-34.065-02-3**

Lembar : Kotak : **E3**

Keadaan Tanah : **Sebidang tanah di atasnya berdiri bangunan sekolah.**


Tanda-tanda batas : **Telah terpasang sesuai dengan Peraturan Pemerintah Nomor 24 Tahun 1997 jo Peraturan Menteri Negara Agraria/ Kepala Badan Pertanahan Nasional Nomor 3 Tahun 1997 Pasal 22 Ayat 1.**

Luas : **2.090 m2 (Dua Ribu Sembilan Puluh Meter Persegi)**

Penunjukan dan penetapan batas : **Batas-batas ditunjukkan oleh :**

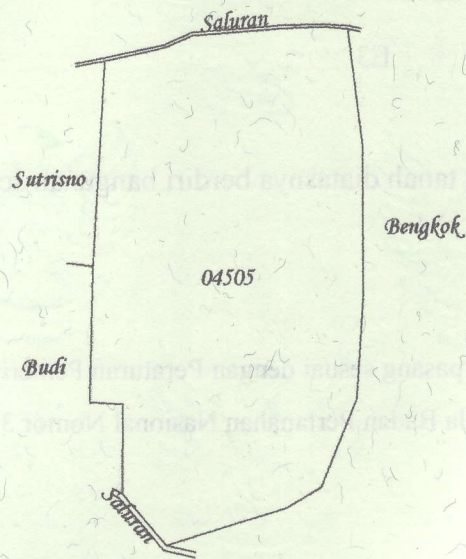
ONE ANDANG WARDOYO (pemohon/ kuasa pemohon) dan disetujui oleh pihak-pihak berbatasan.

Ditetapkan dan diukur oleh Widodo Jumiarto, SH.



1000

SKALA 1 :



Koordinat Titik Tengah : $X=232998.1897$ $Y=666224.4899$

PENJELASAN : batas tanah ini

