


# KEMENTERIAN AGRARIA DAN TATA RUANG / BADAN PERTANAHAN NASIONAL REPUBLIK INDONESIA



## SERTIPIKAT (TANDA BUKTI HAK)




KANTOR PERTANAHAN  
KABUPATEN / KOTA

WONOSOBO

1 1 • 2 5 • 0 1 • 1 3 • 4 • 0 0 0 1 8

# KEMENTERIAN AGRARIA DAN TATA RUANG / BADAN PERTANAHAN NASIONAL REPUBLIK INDONESIA



## SERTIPIKAT

HAK : **PAKAI** No. **00018**

**PROVINSI** : **JAWA TENGAH**

**KABUPATEN / KOTA** : **WONOSOBO**

**KECAMATAN** : **WADASLINTANG**

**D E S A / KELURAHAN** : **BESUKI**

**KANTOR PERTANAHAN  
KABUPATEN / KOTA  
WONOSOBO**

DAFTAR ISIAN 307  
No. **49327** / 2023


DAFTAR ISIAN 208  
No. **23680** / 2023

1	1	•	2	5	•	0	1	•	1	3	•	4	•	0	0	0	1	8
---	---	---	---	---	---	---	---	---	---	---	---	---	---	---	---	---	---	---

**PENDAFTARAN - PERTAMA**

Halaman :

<p>a) HAK : <b>PAKAI</b>                  No. : <b>00018</b>                  Desa / Kel : <b>BESUKI</b>                  Tgl. berakhirnya hak :                  Untuk jangka waktu selama dipergunakan</p>	<p>f) NAMA PEMEGANG HAK  <b>PEMERINTAH KABUPATEN WONOSOBO</b>                   Tanggal lahir / akta pendirian</p>
<p>b) NIB <b>11250113.04776</b>                  Letak Tanah  <b>BESUKI</b></p>	
<p>c) ASAL HAK                   1. Konversi                   2. Pemberian Hak dari Tanah Negara Aset Pemerintah Kabupaten Wonosobo                   3. Pemecahan / Pemisahan / Penggabungan bidang</p>	<p>g) PEMBUKUAN   <b>Wonosobo, 12-07-2023</b>                  Kepala Kantor Pertanahan                  Kabupaten / Kota  <b>Wonosobo</b>                   ttd</p>
<p>d) DASAR PENDAFTARAN                   1. Daftar Isian 202                  Tgl.                  No.                   2. Surat Keputusan <b>Kakantah</b>                  Tgl. <b>07/07/2023</b> <b>Kab. Wonosobo</b>                  No. <b>180/HP/BPN-11.25/VII/2023</b>                   3. Permohonan Pemecahan / Pemisahan / Penggabungan bidang                  Tgl.                  No.</p>	<p>h) PENERBITAN SERTIPIKAT   <b>Wonosobo, 12 - 07 - 2023</b>                  Kepala Kantor Pertanahan                  Kabupaten / Kota  <b>Wonosobo</b></p>
<p>e) SURAT UKUR                   Tgl. <b>11/07/2023</b>                  No. <b>03018/Besuki/2023</b>                  Luas : <b>1.977 M<sup>2</sup></b></p>	<p><b>AGUNG BASUKI, S.ST., M.H.</b>                  NIP <b>19770728 199803 1 005</b></p>
<p>i) PENUNJUK                  - Dipergunakan untuk Sekolah.                  - Hak Pakai ini tidak boleh dipergunakan untuk tujuan lain / dialihkan haknya tanpa persetujuan tertulis dari Kepala Kantor Pertanahan Kabupaten Wonosobo.</p>	



ABM413742

DAFTAR ISIAN 207

1	1	•	2	5	•	0	1	•	1	3	•	4	•	0	0	0	1	8
---	---	---	---	---	---	---	---	---	---	---	---	---	---	---	---	---	---	---

NIB : 11250113.04776

# SURAT UKUR

Nomor : 03018/Besuki/2023

## SEBIDANG TANAH TERLETAK DALAM

Provinsi : JAWA TENGAH

Kabupaten / Kota : WONOSOBO

Kecamatan : WADASLINTANG

Desa / Kelurahan : BESUKI

Peta : Pendaftaran Nomor Peta Pendaftaran : 49.1-35.064-14-9

Lembar : Kotak : E1

Keadaan Tanah : Sebidang tanah pekarangan diatasnya berdiri bangunan.

Tanda-tanda batas : Telah terpasang sesuai dengan Peraturan Pemerintah Nomor 24 Tahun 1997 jo Peraturan

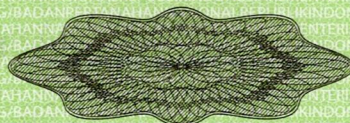
Menteri Negara Agraria/ Kepala Badan Pertanahan Nasional Nomor 3 Tahun 1997 Pasal 22 Ayat 1.

Luas : 1977 m2 (Seribu Sembilan Ratus Tujuh Puluh Tujuh Meter Persegi)

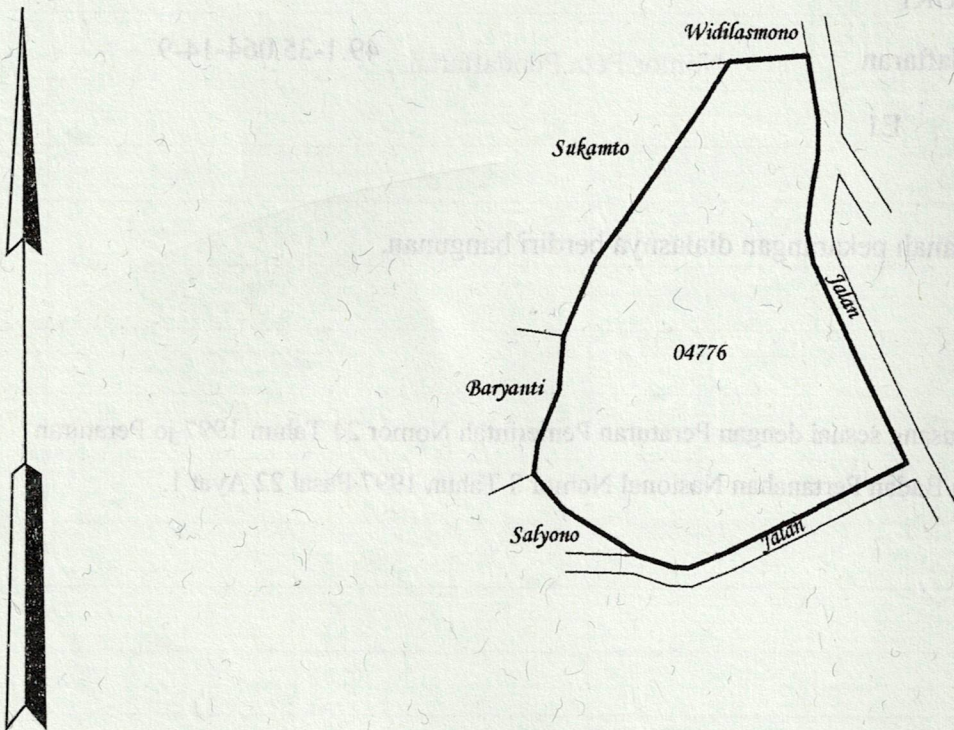
Penunjukan dan penetapan batas : Batas-batas ditunjukkan oleh :

ONE ANDANG WARDOYO (pemohon/ kuasa pemohon) dan disetujui oleh pihak-pihak berbatasan.

Ditetapkan dan diukur oleh Heri Setianto



SKALA 1 : ..... 1000



*Koordinat Titik Tengah : X=238951.0029 Y=665540.6561*

**PENJELASAN :** ..... **batas tanah ini**

Hal lain - lain: Surat Ukur ini merupakan kutipan dari Peta Bidang Nomor 264/2023 NIB.

11.25.01.13.04776 tanggal 03/02/2023 Desa/Kelurahan Besuki.

Daftar Isian 303 tgl. 11/07/2023 No. 7402/2023

Daftar Isian 302 tgl. No.

Daftar Isian 307 tgl. 11/07/2023 No. 49028/2023

Tanggal Penomoran Surat Ukur

UNTUK SERTIPIKAT

Wonosobo, 11/07/2023

Wonosobo,

12-07-2023

Kepala Seksi Survei dan Pemetaan

Kepala Kantor Pertanahan  
Kabupaten / Kota

Kantor Pertanahan  
Kabupaten / Kota

Wonosobo

Wonosobo

ttd

AGUNG BASUKI, S.ST., M.H.

SARTONO, A.Ptnh., MM.

NIP

19770728 199803 1 005

NIP

196906051989031004

Pemisahan

Lihat Surat Ukur Penggabungan

Pengganti

Nomor :

Nomor Hak :

Dikeluarkan Surat Ukur		Luas	Nomor Hak	Sisa luas
Tanggal	Nomor			

Sisnya diuraikan dalam Surat Ukur Nomor : ..... Nomor Hak : .....