


# KEMENTERIAN AGRARIA DAN TATA RUANG / BADAN PERTANAHAN NASIONAL REPUBLIK INDONESIA



## SERTIPIKAT (TANDA BUKTI HAK)




KANTOR PERTANAHAN  
KABUPATEN / KOTA

WONOSOBO

1 1 • 2 5 • 0 1 • 0 2 • 4 • 0 0 0 5 3

# KEMENTERIAN AGRARIA DAN TATA RUANG / BADAN PERTANAHAN NASIONAL REPUBLIK INDONESIA



## SERTIPIKAT

HAK : PAKAI No. 00053

PROVINSI : JAWA TENGAH

KABUPATEN / KOTA : WONOSOBO

KECAMATAN : WADASLINTANG

DESA / KELURAHAN : KALIGOWONG

KANTOR PERTANAHAN  
KABUPATEN / KOTA  
WONOSOBO


DAFTAR ISIAN 307  
No. 50915 / 2023

DAFTAR ISIAN 208  
No. 24591 / 2023

1 1 • 2 5 • 0 1 • 0 2 • 4 • 0 0 0 5 3

# PENDAFTARAN - PERTAMA

Halaman :

<p>a) HAK : <b>PAKAI</b>                  No. : <b>00053</b>                  Desa / Kel : <b>KALIGOWONG</b>                  Tgl. berakhirnya hak :                  Untuk jangka waktu selama dipergunakan</p>	<p>f) NAMA PEMEGANG HAK  <b>PEMERINTAH KABUPATEN WONOSOBO</b>                  Tanggal lahir / akta pendirian</p>
<p>b) NIB <b>11250102.00532</b>                  Letak Tanah  <b>KALIGOWONG</b></p>	<p>g) PEMBUKUAN                  Wonosobo, <b>13-07-2023</b>                  Kepala Kantor Pertanahan                  Kabupaten / Kota  <b>Wonosobo</b>                  ttd</p>
<p>c) ASAL HAK                  1. Konversi                  2. Pemberian Hak                  dari Tanah Negara Aset Pemerintah                  Kabupaten Wonosobo                  3. Pemecahan / Pemisahan /                  Penggabungan bidang</p>	<p><b>AGUNG BASUKI, S.ST., M.H.,...</b>                  NIP <b>19770728 199803 1 005</b></p>
<p>d) DASAR PENDAFTARAN                  1. Daftar Isian 202                  Tgl.                  No.                  2. Surat Keputusan <b>Kakantah</b>                  Tgl. <b>07/07/2023</b> <b>Kab. Wonosobo</b>                  No. <b>152/HP/BPN-11.25/VII/2023</b>                  3. Permohonan Pemecahan /                  Pemisahan / Penggabungan bidang                  Tgl.                  No.</p>	<p>h) PENERBITAN SERTIPIKAT                  Wonosobo, <b>13-07-2023</b>                  Kepala Kantor Pertanahan                  Kabupaten / Kota  <b>Wonosobo</b>  <b>AGUNG BASUKI, S.ST., M.H.,...</b>                  NIP <b>19770728 199803 1 005</b></p>
<p>e) SURAT UKUR                  Tgl. <b>12/07/2023</b>                  No. <b>01187/Kaligowong/2023</b>                  Luas : <b>1.389 M<sup>2</sup></b></p>	
<p>i) PENUNJUK                  - Dipergunakan untuk Sekolah.                  - Hak Pakai ini tidak boleh dipergunakan untuk tujuan lain / dialihkan haknya tanpa persetujuan tertulis dari Kepala Kantor Pertanahan Kabupaten Wonosobo.</p>	

ABM414314

DAFTAR ISIAN 2017

NIB : 11250102.00532

1	1	•	2	5	•	0	1	•	0	2	•	4	•	0	0	0	5	3
---	---	---	---	---	---	---	---	---	---	---	---	---	---	---	---	---	---	---

# SURAT UKUR

Nomor : 01187/Kaligowong/2023

## SEBIDANG TANAH TERLETAK DALAM

Provinsi : **JAWA TENGAH**

Kabupaten / Kota : **WONOSOBO**

Kecamatan : **WADASLINTANG**

Desa / Kelurahan : **KALIGOWONG**

Peta : **Pendaftaran** Nomor Peta Pendaftaran : **49.1-33.064-04-9-2**

Lembar : **Kotak : A2**

Keadaan Tanah : **Sebidang tanah pekarangan diatasnya berdiri bangunan.**

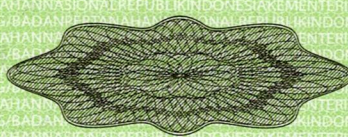
Tanda-tanda batas : **Telah terpasang sesuai dengan Peraturan Pemerintah Nomor 24 Tahun 1997 jo Peraturan Menteri Negara Agraria/ Kepala Badan Pertanahan Nasional Nomor 3 Tahun 1997 Pasal 22 Ayat 1.**

Luas : **1389 m2 (Seribu Tiga Ratus Delapan Puluh Sembilan Meter Persegi)**

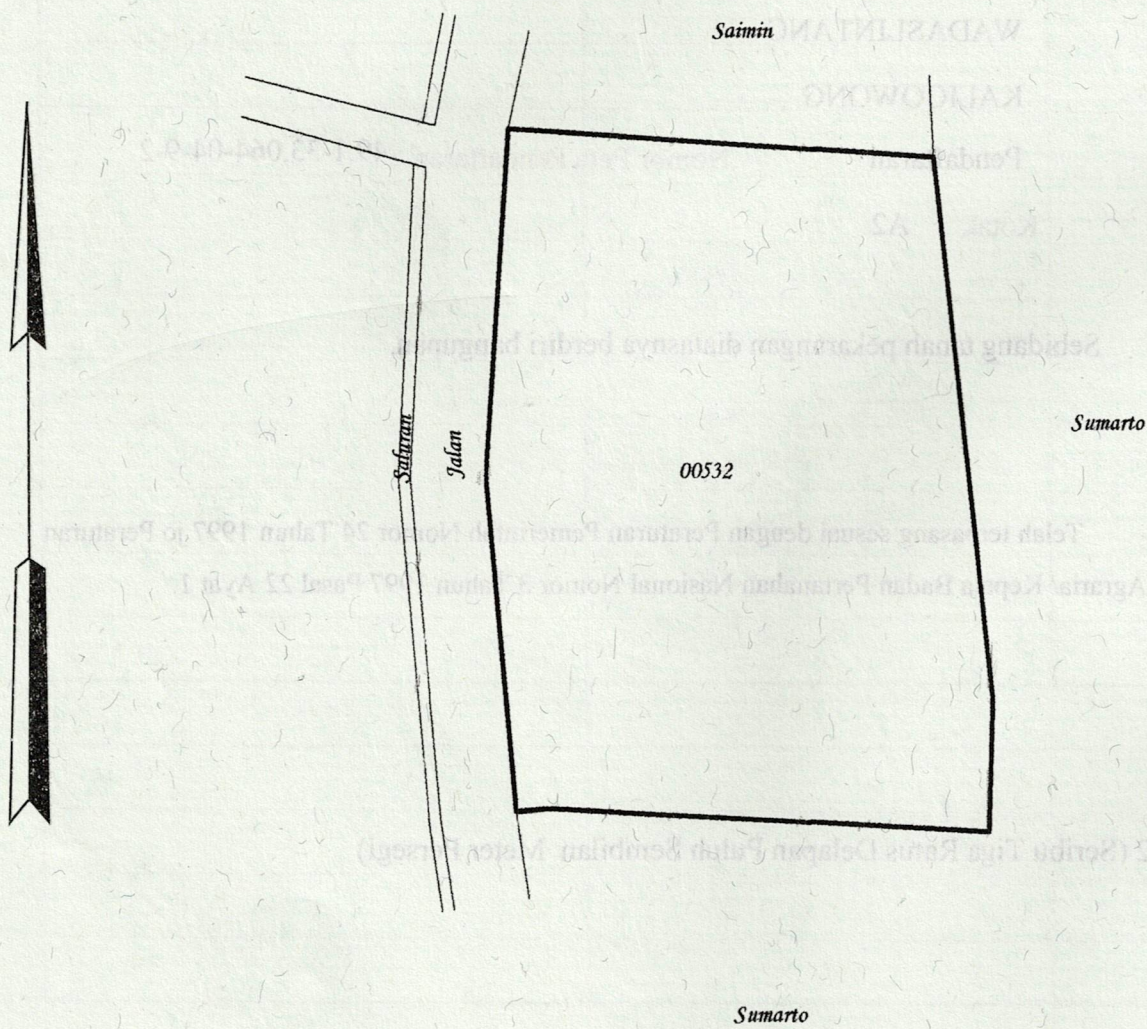
Penunjukan dan penetapan batas : **Batas-batas ditunjukkan oleh :**

**One Andang Wardoyo (pemohon/ kuasa pemohon) dan disetujui oleh pihak-pihak berbatasan.**

**Ditetapkan dan diukur oleh Heri Setianto.**



SKALA 1 : ..... 500



Koordinat Titik Tengah :  $X=229779.8701$   $Y=661089.5937$

PENJELASAN : ..... batas tanah ini

