

AX 990013

152/AWS/06
DAFTAR ISIAN 206

599/B/06

BADAN PERTANAHAN NASIONAL




SERTIPIKAT (TANDA BUKTI HAK)

HAK PAKAI NO. 4
Desa Kalidadap Kecamatan
Wadaslintang
SD Kalidadap Kec.Wadaslintang

**KANTOR PERTANAHAN
KABUPATEN / KOTAMADYA
WONOSOBO**

11 • 25 • 01 • 17 • 4 • 00004

BADAN PERTANAHAN NASIONAL



SERTIPIKAT

HAK : PAKAI No. 0004 ✓

PROPINSI : JAWA TENGAH

KABUPATEN / KOTAMADYA : WONOSOBO

KECAMATAN : WADASLINTANG

DESA / KELURAHAN : KALIDADAP ✓

DAFTAR ISIAN 307
No. 689/B/BPN /2006


DAFTAR ISIAN 208
No. 690/B/BPN /2006

**KANTOR PERTANAHAN
KABUPATEN / KOTAMADYA
WONOSOBO**

11.25.01.17.4.00004

PENDAFTARAN - PERTAMA

Halaman :

<p>a) HAK : PAKAI No. : 00004 Desa / Kel. : KALIDADAP ✓ Tgl. berakhirnya hak :</p>	<p>f) NAMA PEMEGANG HAK PEMERINTAH KABUPATEN WONOSOBO ✓ WONOSOBO Tanggal lahir / akta pendirian</p>
<p>b) NIB 11.23.01.17.00033 ✓ Letak Tanah KALIDADAP</p>	
<p>c) ASAL HAK 1. Konversi / Penerasan Hak 2. Pemberian hak 3. Pemecahan / Pemisahan / M 351 ✓ Penggabungan bidang</p>	<p>g) PEMBUKUAN Wonosobo..... Tgl. 05-09-2006 Kepala Kantor Pertanahan Kabupaten / Kotamadya Wonosobo..... ttd.</p>
<p>d) DASAR PENDAFTARAN 1. Daftar Isian 202 Tgl. No. 2. Surat Keputusan Kabupaten Wonosobo Tgl. 28-07-2006 No. 4.530.2.VII-II.25-2006 ✓ 3. Permohonan Pemecahan / Pemisahan / Penggabungan bidang Tgl. No.</p>	<p>h) PENERBITAN SERTIPIKAT Dr. HARTANTO..... NIP 010 067 995 Wonosobo..... Tgl. 05-09-2006 Kepala Kantor Pertanahan Kabupaten / Kotamadya Wonosobo.....</p>
<p>e) SURAT UKUR Tgl. 22-08-2006 No. 06/KALIDADAP/2006 Luas. 1.311 m² ✓</p>	<p> NIP 010 067 995</p>
<p>i) PENUNJUK</p>	

11 • 25 • 01 • 17 • 4 • 0000 4

NIB : 11.25.01.17.00088

SURAT UKUR

Nomor : 6/Kalidadap / 200..6.

SEBIDANG TANAH TERLETAK DALAM

Propinsi : Jawa Tengah

Kabupaten / Kotamadya : Wonosobo

Kecamatan : Wadaslintang

Desa / Kelurahan : Kalidadap

Peta : Pendaftaran Nomor Peta Pendaftaran : 49.1-34.065-13-9

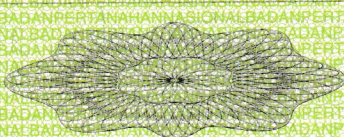
Lembar : Kotak : B . 3

Keadaan Tanah : Sebidang tanah pertanian berupa sawah

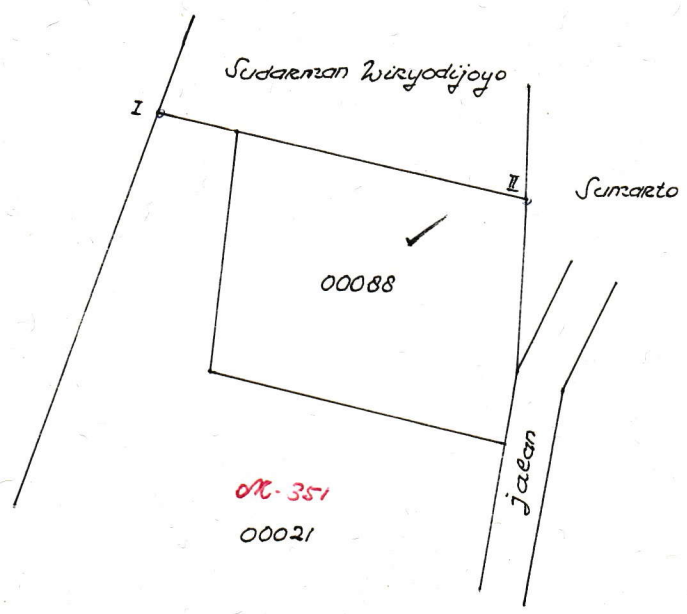
Tanda-tanda batas : Pada titik batas II patok besi

Luas : 1.311 M2 (Seribu tiga ratus sebelas meter persegi)

Penunjukan dan penetapan batas : Turahman, AM Pd



SKALA 1 :1000.....



PENJELASAN : _____ batas tanah ini

