

BU 076919

BADAN PERTANAHAN NASIONAL REPUBLIK INDONESIA



SERTIPIKAT (TANDA BUKTI HAK)




KANTOR PERTANAHAN
KABUPATEN / KOTA

WONOSOBO

1 1 • 2 5 • 0 1 • 1 6 • 4 • 0 0 0 0 6

BADAN PERTANAHAN NASIONAL REPUBLIK INDONESIA



BPN RI

SERTIPIKAT

HAK

PAKAI

No.

00006

PROVINSI

JAWA TENGAH

KABUPATEN / KOTA

WONOSOBO

KECAMATAN

WADASLINTANG

DESA / KELURAHAN

NGALIAN

DAFTAR ISIAN 307

No. 266

/BPN /17

DAFTAR ISIAN 208

No. 1073

/BPN /17

KANTOR PERTANAHAN


KABUPATEN / KOTA

WONOSOBO

11 • 25 • 01 • 16 • 4 • 00006

PENDAFTARAN PERTAMA

Halaman 1

<p>a) HAK: PAKAI</p> <p>No: 00006</p> <p>Desa/ Kelurahan: NGALIAN</p> <p>Tgl berakhirnya hak: _____</p> <p>Untuk jangka waktu selama dipergunakan: _____</p>	<p>d) NAMA PEMEGANG HAK: _____</p> <p>PEMERINTAH KABUPATEN WONOSOBO</p> <p>Tanggal lahir / akta pendirian: _____</p>
<p>b) NIB: 11.25.01.16.00648</p> <p>Letak Tanah: NGALIAN</p>	<p>g) PEMBUKUAN: _____</p> <p>Wonosobo, 23 - 02 - 2017</p> <p>Kepala Kantor Pertanahan Kabupaten / Kota Wonosobo</p>
<p>c) ASAL HAK: 1. Konversi</p> <p>Pemberian hak dari Tanah Negara (GG)</p> <p>3. Pemecahan / Pemisahan / Penggabungan bidang</p>	<p>BPNRI</p> <p>_____ ttd</p> <p>SEPYO ACHANTO, S.H, M.H</p> <p>NIP 19671012 199003 1 003</p>
<p>d) DASAR PENDAFTARAN</p> <p>1. Daftar Isian 202</p> <p>Tgl: _____</p> <p>No: _____</p> <p>2. Surat Keputusan: Kakantah</p> <p>Tgl: 10-01-2017</p> <p>No: 1/HP/BPN-00.00/2017</p> <p>3. Permohonan Pemecahan / Pemisahan / Penggabungan bidang</p> <p>Tgl: _____</p> <p>No: _____</p>	<p>BUMAHKANTOR</p> <p>SEPYO ACHANTO, S.H, M.H</p> <p>NIP 19671012 199003 1 003</p> <p>h) PENERBITAN SERTIPIKAT</p> <p>Wonosobo, 23 - 02 - 2017</p> <p>Kepala Kantor Pertanahan Kabupaten / Kota Wonosobo</p>  <p>SEPYO ACHANTO, S.H, M.H</p> <p>NIP 19671012 199003 1 003</p>
<p>e) SURAT UKUR</p> <p>Tgl: 07-11-2016</p> <p>No: 00225/Ngalian/2016</p> <p>Luas: 1205 M²</p>	<p>BUMAHKANTOR</p> <p>SEPYO ACHANTO, S.H, M.H</p> <p>NIP 19671012 199003 1 003</p>
<p>i) PENUNJUK</p> <ul style="list-style-type: none"> - Dipergunakan untuk SD Negeri 1 Ngalian. - Hak Pakai ini tidak boleh dipergunakan untuk tujuan lain / dialihkan haknya tanpa persetujuan tertulis dari Kepala Kantor Pertanahan Wonosobo. 	<p>BUMAHKANTOR</p> <p>SEPYO ACHANTO, S.H, M.H</p> <p>NIP 19671012 199003 1 003</p>

BU 076919

DAFTAR ISIAN 207

NIB : 11250116.00648

11.25.01.16.4.00006

SURAT UKUR

00225/Ngalian/2016

Nomor :

SEBIDANG TANAH TERLETAK DALAM

Provinsi : Jawa Tengah

Jawa Tengah

Kabupaten / Kota : Wonosobo

Wonosobo

Kecamatan : Wadaslintang

Wadaslintang

Desa / Kelurahan : Ngalian

Ngalian

Peta : Pendaftaran

Pendaftaran

49.1- 34.065-12-6

Nomor Peta Pendaftaran :

Lembar : A5

Kotak :

BENRI

Keadaan Tanah :

Sebidang tanah di atasnya berdiri bangunan Sekolah Dasar (SD)

Tanda-tanda batas :

Telah terpasang sesuai dengan Peraturan Pemerintah Nomor 24 Tahun 1997 jo Peraturan

Menteri Negara Agraria/ Kepala Badan Pertanahan Nasional Nomor 3 Tahun 1997 Pasal 22 Ayat 1.

Luas :

1205 m2 (Seribu Dua Ratus Lima Meter Persegi)


Penunjukan dan penetapan batas :

Batas-batas ditunjukkan oleh :

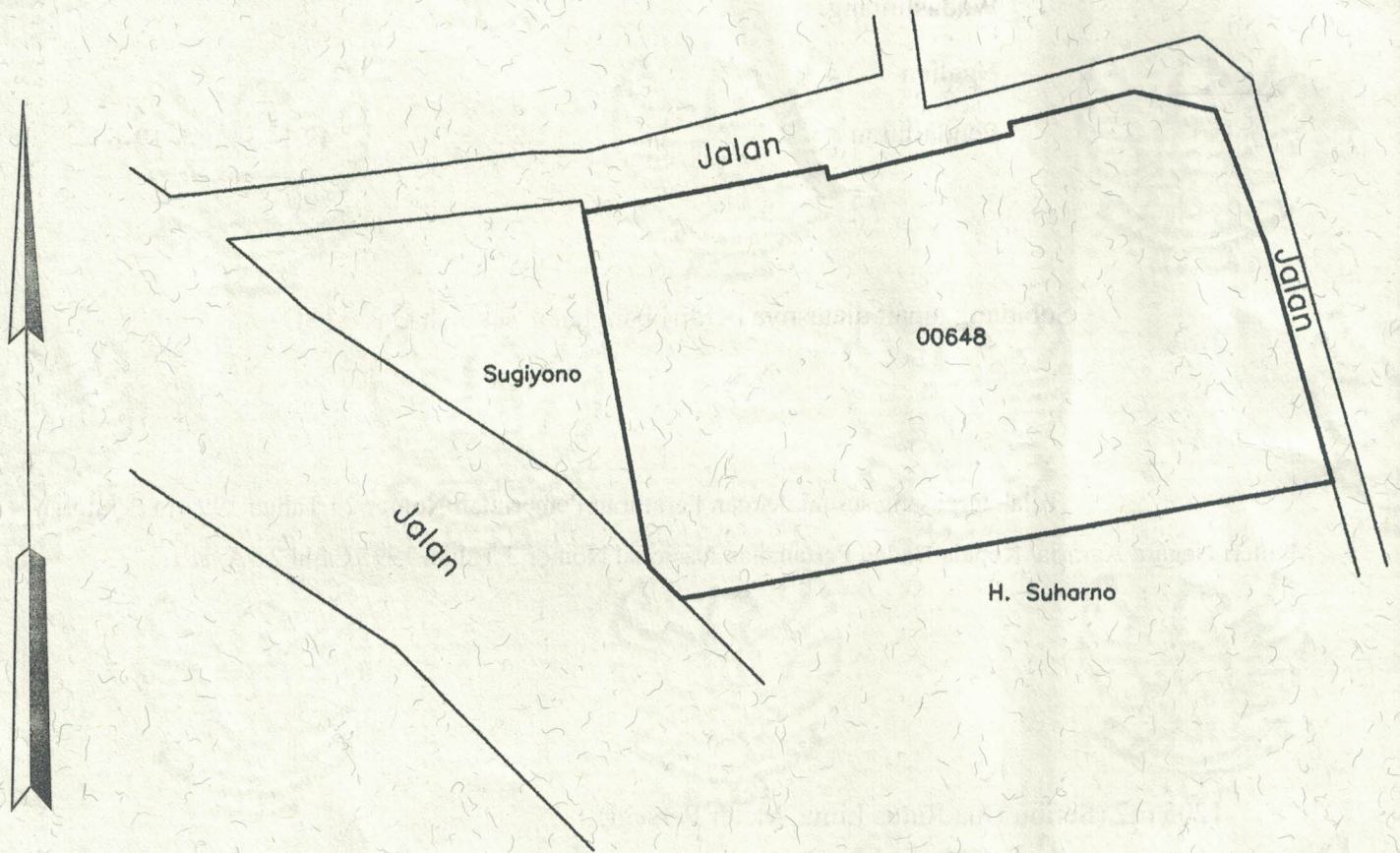
ALDHIANA KUSUMAWATI, S.ST.

(pemohon/ kuasa pemohon) dan disetujui oleh pihak-pihak berbatasan.

Ditetapkan dan diukur oleh **Sudiyono, S.Si.**



SKALA 1 : 500



Koordinat titik tengah : 235572,669907

PENJELASAN : batas tanah ini

