


AT 783735

148
149 19/103

DAFTAR ISIAN 206

Sd 1 wadastintang

BADAN PERTANAHAN NASIONAL




SERTIPIKAT (TANDA BUKTI HAK)

KANTOR PERTANAHAN
KABUPATEN / KOTAMADYA

W0105000

1	1	•	2	5	•	0	1	•	1	1	•	1	•	0	0	9	9	3
---	---	---	---	---	---	---	---	---	---	---	---	---	---	---	---	---	---	---

BADAN PERTANAHAN NASIONAL



SERTIPIKAT

HAK : M.I.L.I.K. No. 993

PROPINSI : JAWA TENGAH

KABUPATEN / KOTAMADYA : WONOSOBO

KECAMATAN : WADASLINTANG

DESA / KELURAHAN : WADASLINTANG

DAFTAR ISIAN 307
No. / 200

DAFTAR ISIAN 208
No. 273 / B / BPN / 200.3

KANTOR PERTANAHAN
KABUPATEN / KOTAMADYA


..... W.O.N.O.S.O.B.O

1	1	•	2	5	•	0	1	•	1	1	•	1	•	0	0	9	9	3
---	---	---	---	---	---	---	---	---	---	---	---	---	---	---	---	---	---	---

PENDAFTARAN - PERTAMA

Halaman :

<p>a) HAK : MILIK. No. : 993 Desa / Kel. : WADASLINTANG Tgl. berakhirnya hak :</p>	<p>f) NAMA PEMEGANG HAK = SUMARDI Kel. Wadaslintang Rt.01Rw.01 Kec.Wadaslintang Tanggal lahir / akta pendirian 25 - 07 - 1944</p>
<p>b) NIB 11.25.01.11.00173 Letak Tanah WADASLINTANG/PEKARANGAN.</p>	<p>25 - 07 - 1944</p>
<p>c) ASAL HAK 1. Konversi 2. Pemberian hak 3. Pemecahan / Pemisahan / Penggabungan bidang HM.215</p>	<p>g) PEMBUKUAN Wonosobo , Tgl. 27-2-2003 An. Kepala Kantor Pertanahan Kabupaten / Kotamadya Wonosobo Kepala Seksi Pengukuran dan Pendaftaran Tanah ttd.</p>
<p>d) DASAR PENDAFTARAN 1. Daftar Isian 202 Tgl. No. 2. Surat Keputusan Tgl. No. 3. Permohonan Pemecahan / Pemisahan / Penggabungan bidang Tgl. No.</p>	<p>h) PENERBITAN SERTIPIKAT Wonosobo , Tgl. 27-2-2003 An. Kepala Kantor Pertanahan Kabupaten / Kotamadya Wonosobo Kepala Seksi Pengukuran dan Pendaftaran Tanah</p>
<p>e) SURAT UKUR Tgl. 05 - 02 - 2003 No. 51/WADASLINTANG/2003 Luas. 575 M2</p>	<p> SRI HADI MARWOTO, S.I.P, SH NIP 010 069 302</p>
<p>i) PENUNJUK * BERDASARKAN AKTA JUAL BELI NO.82/JB/VI/2001 TGL. 07 - 09 - 2001 PPAT.MUCH JASIR,S.SOS.</p>	



11.25.01.11.1.00993

SURAT UKUR

Nomor : 51/Wadaalintang / 200.3.

SEBIDANG TANAH TERLETAK DALAM

Propinsi : Jawa - Tengah.

Kabupaten / Kotamadya : Wonorejo.

Kecamatan : Wadaalintang.

Desa / Kelurahan : Wadaalintang.

Peta : Nomor Peta Pendaftaran :



Lembar : Kotak :

Keadaan Tanah : Sebidang tanah pekarangan di atasnya berdiri tiga buah bangunan rumah.

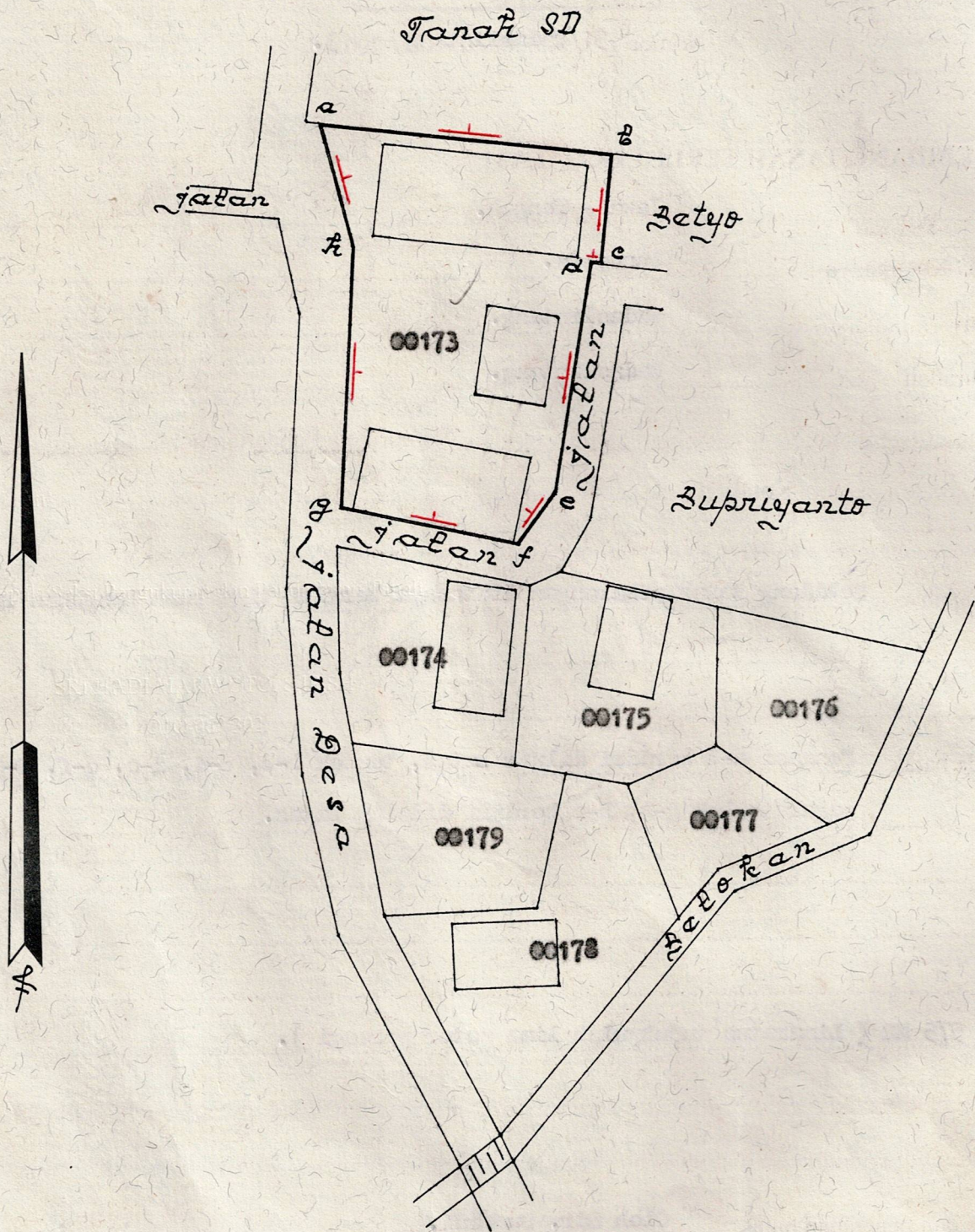
Tanda-tanda batas : Perdasai a-b berdiri diluar batas, tembok b-c, c-d, d-e, e-f, f-g dan pagar tembok g-h, h-a berdiri didalam batas.

Luas : 575 M2 (Lima ratus tujuh puluh lima meter persegi).

Penunjukan dan penetapan batas : Oleh Sdr. Sumardi.



SKALA 1 :500.....



PENJELASAN :

_____ batas tanah ini

