

DEPARTEMEN DALAM NEGERI



S E R T I P I K A T

(TANDA BUKTI HAK)

HAK PAKAI NO. 2

Kelurahan Wadaslintang Kecamatan
Wadaslintang
SD. Wadaslintang

KABUPATEN/KOTAMADYA

DATI II WONOSOBO.-

4541820

DEPARTEMEN DALAM NEGERI



S E R T I P I K A T

(T A N D A B U K T I H A K)

BUKU-TANAH: DESA: WADASLINTANG.

HAK PAKAI. No. 2.58

GB SURAT-UKUR: NO. 425 TAHUN 1979

4541820

KANTOR SUB-DIREKTORAT AGRARIA
KABUPATEN/KOTAMADYA

WONOSOBO.

DEPARTEMEN DALAM NEGERI



BUKU TANAH

PROPINSI : JAWA - TENGAH. ✓
 KABUPATEN/KOTAMADYA : WONOSOBO. ✓
 KECAMATAN : WADASLINTANG. ✓
 DESA : WADASLINTANG. ✓

BIAYA
 Rp. 500,- ✓

DAFTAR PENGHASILAN
 No. 337/ E /19 90. ✓

454182G


KANTOR SUB-DIREKTORAT AGRARIA
 KABUPATEN/KOTAMADYA

DATI II WONOSOBO.-

2046-9/2047/1201/1980

PENDAFTARAN - PERTAMA

Halaman :

<p>a) HAK : PAKAI. ✓ No. : 2.58 ✓ Desa : WADASLINTANG.</p>	<p>f) NAMA PEMEGANG HAK = PEMERINTAH DAERAH TINGKAT II WONOSOBO = ✓</p>														
<p>b) NAMA JALAN/PERSIL</p>															
<p>c) ASAL PERSIL 1. Konversi 2. Pemberian hak Pakai ✓ 3. Pemisahan dari 4. Penggabungan</p>	<p>g) PENDAFTARAN Wonosobo. Tgl. 13 - 9 - 1980. A.n. BUPATI/WALIKOTA/KDH A.n. BUPATI/WALIKOTA/KDH Tk.II.Wonosobo. Tk.II.Wonosobo. Kepala Sub Direktorat Agraria Kantor Kepala Sub Direktorat Agraria u.b. Kepala Seksi Pendaftaran Tanah ttd. ttd. (MUBAIDI NGIZOM B.Sc)- (P.B.SOETARDI BA)- NIP.010051725. NIP.010024600.</p>														
<p>Dasar d) SURAT KEPUTUSAN Gubernur Kepala Daerah Propinsi Jawa - Tengah Tgl. 10-5-1980. No.SK.DA.II/HP/36/1980. Ganti rugi/uang wajib Lamanya hak berlaku Berakhir</p>	<p>h) PENGELUARAN SERTIPIKAT Wonosobo. Tgl. 13 - 9 - 1980. A.n. BUPATI/WALIKOTA/KDH Kantor Kepala Sub Direktorat Agraria u.b. Kepala Seksi Pendaftaran Tanah Mengetahui : An.Bupati Kepala Daerah Tk.II. Wonosobo Kepala Kantor Agraria  (MUBAIDI NGIZOM B.Sc)- (P.B.SOETARDI BA)- NIP.010051725. NIP.010024600.</p>														
<p>e) SURAT UKUR/URAIAN BATAS</p>	<p>i) PENUNJUK Warkah No: 60/208/1980. ✓</p>														
<p>68 No: 1205 L.1979 Luas: ± 1.065 m²</p>	<p>j) CATATAN MENGENAI PAJAK</p> <table border="1"> <thead> <tr> <th data-bbox="561 1691 733 1753">Tahun</th> <th data-bbox="733 1691 934 1753">Besarnya</th> <th data-bbox="934 1691 1122 1753">Tambah</th> <th data-bbox="1122 1691 1326 1753">Pengurangan</th> <th data-bbox="1326 1691 1539 1753">Catatan</th> </tr> </thead> <tbody> <tr> <td data-bbox="561 1753 733 2107"></td> <td data-bbox="733 1753 934 2107"></td> <td data-bbox="934 1753 1122 2107"></td> <td data-bbox="1122 1753 1326 2107"></td> <td data-bbox="1326 1753 1539 2107"></td> </tr> </tbody> </table>					Tahun	Besarnya	Tambah	Pengurangan	Catatan					
Tahun	Besarnya	Tambah	Pengurangan	Catatan											

Nomor hak : Pakai 2

4541820

Nomor : 1285 / 19 79

~~SURAT UKUR~~ / Gr.

SEBIDANG TANAH TERLETAK DALAM

Propinsi Jawa Tengah

Kabupaten/Kotamadya Wonorejo

Kecamatan Wadaslintang

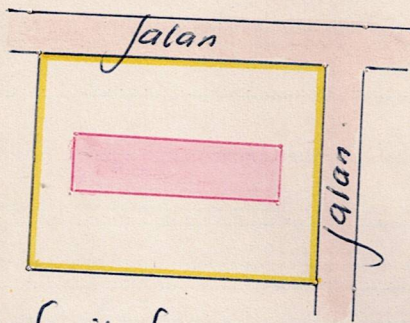
Desa Wadaslintang

Luas : ± 1065 m² / Lima enam puluh lima meter persegi

Penunjukan dan penetapan batas :

PERBANDINGAN 1 : 1000 :


Kramasumarni



Sucipto Sudarno.



PENJELASAN :



batas tanah ini

Hal lain-lain :

.....


.....

.....


.....

.....

Untuk sertipikat

Wonorejo tgl. *13-9-* 19 *80*
 Kepala Sub-Direktorat Agraria
 Kabupaten/Kotamadya *Wonorejo*
 Kepala Seksi Pendaftaran Tanah,


MUBAIDI NGIZOM B.Sc.
 NIP. 010051725

Wonorejo tgl. *3-10-* 19 *79*
 Kepala Sub-Direktorat Agraria
 Kabupaten/Kotamadya *Wonorejo*
 ib.
 Kepala Seksi Pendaftaran Tanah,


(P.B. SOETARDI BA.)
 NIP. 010024600

Lihat surat ukur Penggabung Nomor /19 Nomor hak:
 Pengganti

DIKELUARKAN SURAT UKUR		Luas	Nomor hak	Sisa luas
Tanggal	Nomor			

Sisanya diuraikan dalam surat-ukur Nomor : /19 Nomor hak :