

DEPARTEMEN DALAM NEGERI



S E R T I P I K A T

(TANDA BUKTI HAK)

HAK PAKAI NO. 2
Kelurahan Wadaslintang Kecamatan
Wadaslintang
SD. Wadaslintang

DEPARTEMEN DALAM NEGERI



S E R T I P I K A T
(T A N D A B U K T I H A K)

BUKU-TANAH: DESA: WADASLINTANG.

HAK PAKAI. No. 2.

GS SURAT-UKUR: NO. 1285 TAHUN 1979

4541820

KANTOR SUB-DIREKTORAT AGRARIA
KABUPATEN/KOTAMADYA

WONOSOBO.

DEPARTEMEN DALAM NEGERI



BUKU TANAH

PROPINSI : JAWA - TENGAH. ✓
 KABUPATEN/KOTAMADYA : WONOSOBO. ✓
 KECAMATAN : WADASLINTANG. ✓
 DESA : WADASLINTANG. ✓

BIAYA
 Rp. 500,- ✓

DAFTAR PENGHASILAN
 No. 337/ E /19 80. ✓

4541820

KANTOR SUB-DIREKTORAT AGRARIA
 KABUPATEN/KOTAMADYA

DATI II WONOSOBO.-

2045/10 2047/1201/1980

PENDAFTARAN - PERTAMA

Halaman :

<p>a) HAK : PAKAI. ✓</p> <p>No. : 2. ✓</p> <p>Desa : WADASLINTANG.</p> <p>b) NAMA JALAN/PERSIL</p>	<p>f) NAMA PEMEGANG HAK = PEMERINTAH DAERAH TINGKAT II WONOSOBO = ✓</p>										
<p>c) ASAL PERSIL</p> <p>1. Konversi</p> <p>2. Pemberian hak Pakai ✓</p> <p>3. Pemisahan dari</p> <p>4. Penggabungan</p>	<p>g) PENDAFTARAN Wonosobo. Tgl. 13 - 9 - 1980.</p> <p>A.n. BUPATI/WALIKOTA/KDH A.n. BUPATI/WALIKOTA/KDH Tk.II.Wonosobo. Tk.II.Wonosobo. Kantor Kantor Kepala Sub-Direktorat Agraria Kepala Sub-Direktorat Agraria</p> <p>u.b. Kepala Seksi Pendaftaran Tanah</p> <p style="text-align: center;">ttd. ttd.</p> <p style="text-align: center;">(MUBAIDI NGIZOM B.Sc) - (P.B.SOETARDI BA) - NIP.010051725. NIP.010024600.</p>										
<p>Dasar</p> <p>d) SURAT KEPUTUSAN Gubernur Kepala Daerah Propinsi Jawa - Tengah Tgl. 10-5-1980. No.SK.DA.II/HP/36/1980.</p> <p>Ganti rugi/uang wajib</p> <p>Lamanya hak berlaku</p> <p>Berakhir</p>	<p>h) PENGELUARAN SERTIPIKAT Wonosobo. Tgl. 13 - 9 - 1980.</p> <p>A.n. BUPATI/WALIKOTA/KDH Tk.II.Wonosobo. Kantor Kantor Kepala Sub-Direktorat Agraria Kepala Sub-Direktorat Agraria</p> <p>u.b. Kepala Seksi Pendaftaran Tanah</p> <p style="text-align: center;">Mengetahui : An. Bupati Kepala Daerah Tk.II. Wonosobo Kepala Kantor Agraria</p> <p style="text-align: center;">(MUBAIDI NGIZOM B.Sc) - (P.B.SOETARDI BA) - NIP.010051725. NIP.010024600.</p>										
<p>e) SURAT UKUR/URAIAN BATAS</p>	<p>i) PENUNJUK Warkah No: 60/208/1980.</p>										
<p>68</p> <p>No: 1205/1979</p> <p>Luas: ± 1.065 m²</p>	<p>j) CATATAN MENGENAI PAJAK</p> <table border="1" style="width: 100%; border-collapse: collapse;"> <thead> <tr> <th style="width: 15%;">Tahun</th> <th style="width: 15%;">Besarnya</th> <th style="width: 15%;">Tambahan</th> <th style="width: 15%;">Pengurangan</th> <th style="width: 40%;">Catatan</th> </tr> </thead> <tbody> <tr> <td> </td> <td> </td> <td> </td> <td> </td> <td> </td> </tr> </tbody> </table>	Tahun	Besarnya	Tambahan	Pengurangan	Catatan					
Tahun	Besarnya	Tambahan	Pengurangan	Catatan							

Nomor hak : Pakai 2

4541820

Nomor : 1205 / 19 79

~~SURAT UKUR~~ / Gr

SEBIDANG TANAH TERLETAK DALAM

Propinsi Jawa Tengah
Kabupaten/Kotamadya Wonorejo
Kecamatan Wadaslintang
Desa Wadaslintang

Luas : t. 1065 m² / Lima enam puluh lima meter persegi


Penunjukan dan penetapan batas :

PERBANDINGAN 1 : 1000 :

BURANG TANGKAP

WILAYAH KANTON KAYU KAPAS

Kromasumarni



Sucipto Sudarno.



PENJELASAN :



batas tanah ini

Hal lain-lain :

.....

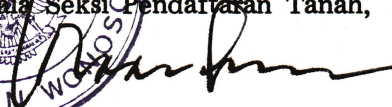
.....

.....

.....


.....

Untuk sertipikat

Wonosobo tgl. *13-9-* 19 *80*
 Kepala Sub-Direktorat Agraria
 Kabupaten/Kotamadya *Wonosobo*
 Kepala Seksi Pendaftaran Tanah,




MUB.AIDI.NGIZOM.B.SG.
 NIP. 010051725

Wonosobo tgl. *3-10-* 19 *79*
 Kepala Sub-Direktorat Agraria
 Kabupaten/Kotamadya *Wonosobo*
 pb.
 Kepala Seksi Pendaftaran Tanah,


(P.B. SOETARDI BA.)
 NIP 010024600

Lihat surat ukur Penggabung Nomor /19 Nomor hak:
Pengganti

DIKELUARKAN SURAT UKUR		Luas	Nomor hak	Sisa luas
Tanggal	Nomor			

Sisanya diuraikan dalam surat-ukur Nomor : /19 Nomor hak :