

BADAN PERTANAHAN NASIONAL REPUBLIK INDONESIA



SERTIPIKAT (TANDA BUKTI HAK)


KANTOR PERTANAHAN
KABUPATEN / ~~KOTA~~

WONOSOBO

1	1	•	2	5	•	0	4	•	0	3	•	4	•	0	0	0	0	2
---	---	---	---	---	---	---	---	---	---	---	---	---	---	---	---	---	---	---

SDN LEBAN KALIWIRO -

BADAN PERTANAHAN NASIONAL REPUBLIK INDONESIA



BPN RI

SERTIPIKAT

HAK : **PAKAI** No. **00002**

PROVINSI : **JAWA - TENGAH**

KABUPATEN / KOTA : **WONOSOBO**

KECAMATAN : **KALIWIRO**

DESA / KELURAHAN : **LEBAK**

KANTOR PERTANAHAN
KABUPATEN / KOTA


WONOSOBO

DAFTAR ISIAN 307
No. **16881/BPN/2012**
DAFTAR ISIAN 208
No. **8052/BPN/2012**

11 • 25 • 04 • 03 • 4 • 00002

PENDAFTARAN - PERTAMA

Halaman :

<p>a) HAK : PAKAI No. : 00002 Desa / Kct. : LEBAK Tgl. berakhirnya hak : Untuk jangka waktu selama dipergunakan :</p>	<p>f) NAMA PEMEGANG HAK PEMERINTAH KABUPATEN WONOSOBO Tanggal lahir / akta pendirian :</p>
<p>b) NIB 11.25.04.03.00015 Letak Tanah LEBAK</p>	
<p>c) ASAL HAK 1. Konversi 2. Pemberian hak Tanah Negara Dan C. 36 P. 107 D. II 3. Pemecahan / Pemisahan / Penggabungan bidang</p>	<p>g) PEMBUKUAN Wonosobo, 22-11-2012 Kepala Kantor Pertanahan Kabupaten / Kota Wonosobo ttd</p>
<p>d) DASAR PENDAFTARAN 1. Daftar Isian 202 Tgl. No. 2. Surat Keputusan Prop Isteng 31-08-2012 92/HP/BPN.33/2012 3. Permohonan Pemecahan / Pemisahan / Penggabungan bidang Tgl. No.</p>	<p>h) PENERBITAN SERTIPIKAT Wonosobo 22-11-2012 Kepala Kantor Pertanahan Kabupaten / Kota Wonosobo</p>
<p>e) SURAT UKUR 31-10-2012 Tgl. 00003/LEBAK/2012 No. 2.247 Luas.</p>	<p> SUGENG PURWADI, A.Pmh, M.Si NIP 19630721 198403 1 003</p>
<p>i) PENUNJUK - Digunakan untuk SD Negeri Lebak. - Hak Pakai ini tidak boleh digunakan untuk tujuan lain / dialihkan Haknya, tanpa ijin tertulis dari Kepala Kantor Pertanahan Kabupaten Wonosobo. Wilayah Badan Pertanahan Nasional- Propinsi Jawa Tengah. ↕</p>	

1	1	•	2	5	•	0	4	•	0	3	•	4	•	0	0	0	0	2
---	---	---	---	---	---	---	---	---	---	---	---	---	---	---	---	---	---	---

NIB : 11.25.04.03.00015

SURAT UKUR

Nomor : 00003/Lebak/2012

SEBIDANG TANAH TERLETAK DALAM

Provinsi : Jawa Tengah
 Kabupaten / Kota : Wonosobo
 Kecamatan : Kaliwiro
 Desa / Kelurahan : Lebak
 Peta : Pendaftaran Nomor Peta Pendaftaran : 49-1-34.066-04-1
 Lembar : Kotak : C2

Sebidang tanah perumahan yang digunakan untuk SD Negeri Lebak.


Tanda-tanda batas : Telah terpasang sesuai dengan Peraturan Pemerintah Nomor 24 Tahun 1997 jo Peraturan

Menteri Negara Agraria/ Kepala Badan Pertanahan Nasional Nomor 3 Tahun 1997 Pasal 22 Ayat 1.

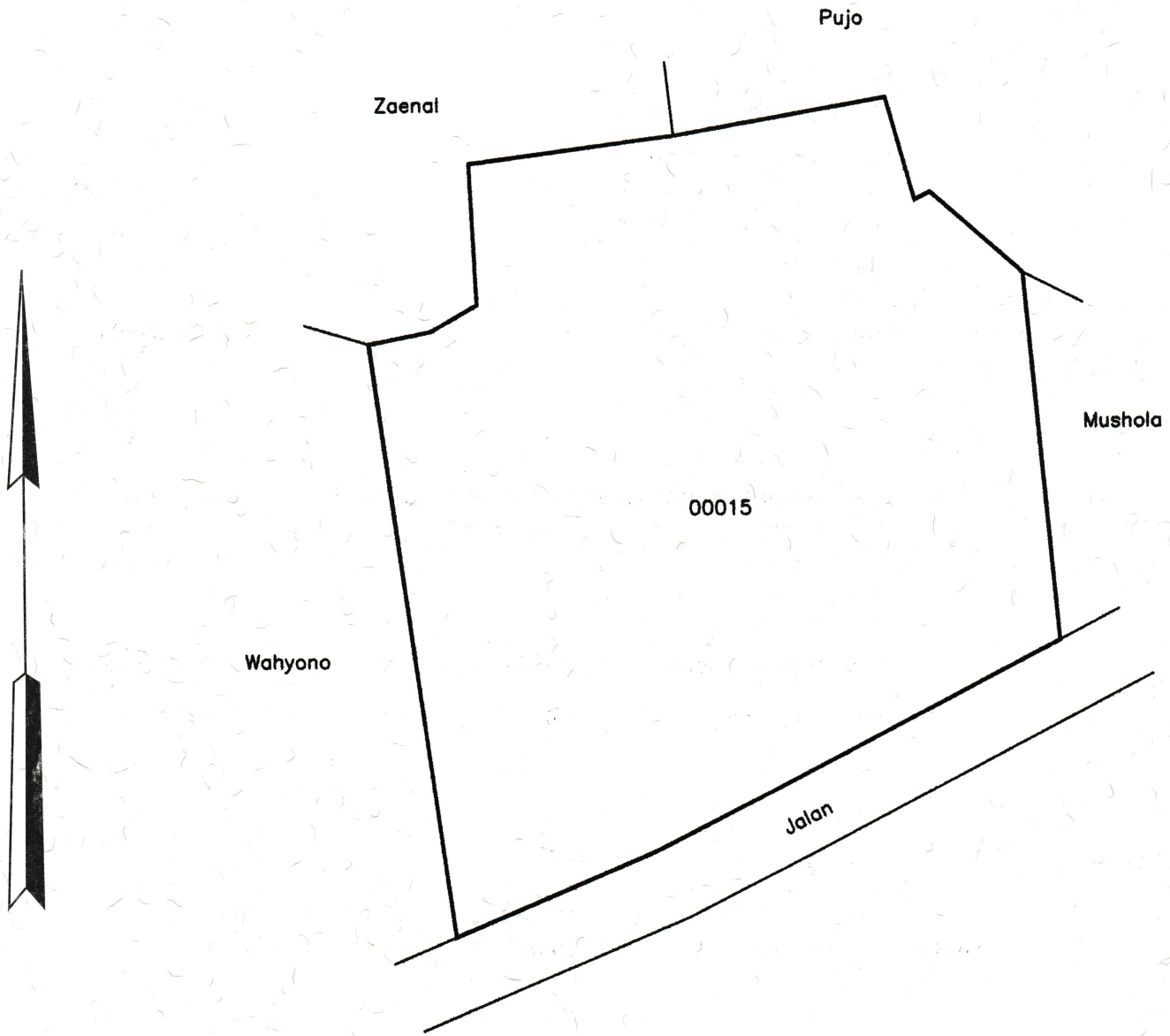
Luas : 2.247 m². (Dua Ribu Dua Ratus Empat Puluh Tujuh Meter Persegi.)

Penunjukan dan penetapan batas : Batas-batas ditunjukkan oleh :

DYAH RETNO SULISTYOWATI, S-STP (pemohon/ kuasa pemohon) dan disetujui oleh pihak-pihak
 berbatasan. Ditetapkan dan diukur oleh **Sudiyono, S.Si**.



SKALA 1 : 500



Koordinat titik tengah : 234750,672154

PENJELASAN : batas tanah ini

