

280 - 281/II 367/II 107

BADAN PERTANAHAN NASIONAL




SERTIPIKAT (TANDA BUKTI HAK)

HAK PAKAI NO. 1
Desa Kapulogo Kecamatan Kepil
SD Negeri 1 Kapulogo Kec. Kepil

**KANTOR PERTANAHAN
KABUPATEN / KOTAMADYA
WONOSOBO**

11 • 25 • 02 • 12 • 4 • 0000 1

BADAN PERTANAHAN NASIONAL



SERTIPIKAT

HAK : **PAKAI** No. **1** :

PROPINSI

JAWA TENGAH

KABUPATEN / KOTAMADYA :

WONOSOBO

KECAMATAN

KEPIL

DESA / KELURAHAN

KAPULOGO

DAFTAR ISIAN 307

No. **218/III/BPN/200.7.**

DAFTAR ISIAN 208


No. **218/III/BPN/200.7.**

KANTOR PERTANAHAN
KABUPATEN / KOTAMADYA
WONOSOBO

11 • 25 • 02 • 12 • 4 • 0000 1

PENDAFTARAN - PERTAMA

Halaman :

<p>a) HAK : PAKAI No. : 1 Desa / Kel. : KAPULOGO ✓ Tgl. berakhirnya hak :</p>	<p>f) NAMA PEMEGANG HAK PEMERINTAH KABUPATEN WONOSOBO ✓ KABUPATEN WONOSOBO Tanggal lahir / akta pendirian</p>
<p>b) NIB 11.25.02.12.00001 ✓ Letak Tanah KAPULOGO</p>	
<p>c) ASAL HAK 1. Konversi / Pemecahan Hak M. 53 2. Pemberian hak PAKAI 3. Pemecahan / Pemisahan / Penggabungan bidang</p>	<p>g) PEMBUKUAN Wonosobo Tgl. 18 - 4 - 2007 Kepala Kantor Pertanahan Kabupaten / Kotamadya Wonosobo</p> <p align="right">ttd.</p>
<p>d) DASAR PENDAFTARAN 1. Daftar Isian 202 Tgl. No. 2. Surat Keputusan Kantor Pertanahan Tgl. 15 - 02 - 2007 No. 1-530.2-11.25-2007 ✓ 3. Permohonan Pemecahan / Pemisahan / Penggabungan bidang Tgl. 04 - 04 - 2007 No. 00280/2007</p>	<p>..... TULUSWATI, ST NIP 750 002 710 h) PENERBITAN SERTIPIKAT Wonosobo Tgl. 18 - 4 - 2007 Kepala Kantor Pertanahan Kabupaten / Kotamadya Wonosobo</p>
<p>e) SURAT UKUR Tgl. 23 - 12 - 2006 No. 33/KAPULOGO/2006 Luas. 1.230 m² ✓</p>	<p> TULUSWATI, ST NIP 750 002 710</p>
<p>i) PENUNJUK</p>	

NIB : 11.25.02.12.00001

11 • 25 • 02 • 12 • 4 • 00001

SURAT UKUR

Nomor : ..33.....Kapulogo../200..... 2006

SEBIDANG TANAH TERLETAK DALAM

Propinsi : : Jawa Tengah

Kabupaten / Kotamadya : : Wanosobo

Kecamatan : : Kepil

Desa / Kelurahan : : Kapulogo

Peta : Nomor Peta Pendaftaran :


Lembar : Kotak :

Keadaan Tanah : Sebidang tanah pekarangan

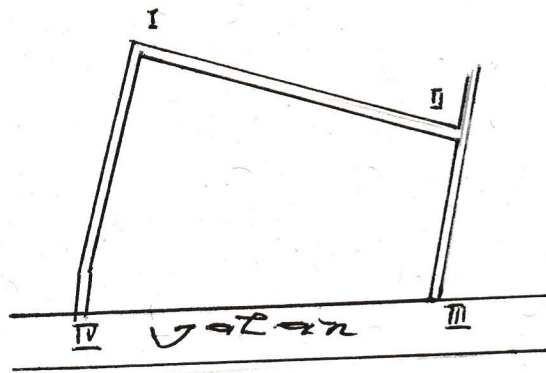
Tanda-tanda batas : Patok kayu 1 s/d IV berdiri diatas batas

Luas : 1230 M2 (Seribu dua ratus tiga puluh meter persegi)

Penunjukan dan penetapan batas : Parmini



SKALA 1 :1000.....



PENJELASAN : _____

batas tanah ini

Hal lain - lain :

Daftar Isian 302 tgl. No.

Daftar Isian 307 tgl. No.

UNTUK SERTIPIKAT

.....Wonosobo..... Tgl.23..12..2006.... 200..

.....Wonosobo Tgl. 18 - 1 - 2007.

Kepala Seksi Pengukuran dan Pendaftaran Tanah

Kepala Seksi Survei Pengukuran dan Pemetaan
Kantor Pertanahan
Kabupaten / Kotamadya

Kepala Kantor Pertanahan
Kabupaten / Kotamadya
Wonosobo
TULUSWATI-SH
NIP. 750 002 710
Drs. HARTANTO


.....Wonosobo.....

ttd.

Ir MULANA ARBANI

NIP 010 067 995

NIP 750 004 379



Lihat surat ukur Pemisahan Nomor : / 200.. Nomor hak :
Penggabungan
Pengganti

Dikeluarkan surat ukur		Luas	Nomor hak	Sisa luas
Tanggal	Nomor			

Sisanya diuraikan dalam surat ukur Nomor : / 200..... Nomor hak