


# KEMENTERIAN AGRARIA DAN TATA RUANG / BADAN PERTANAHAN NASIONAL REPUBLIC INDONESIA




## SERTIPIKAT (TANDA BUKTI HAK)

KANTOR PERTANAHAN  
KABUPATEN / KOTA

WONOSOBO

1 1 • 2 5 • 0 7 • 1 0 • 4 • 0 0 0 4 0

KEMENTERIAN AGRARIA DAN TATA RUANG /
BADAN PERTANAHAN NASIONAL
REPUBLIC INDONESIA



SERTIPIKAT

HAK : PAKAI No. 00040

PROVINSI : JAWA TENGAH
KABUPATEN / KOTA : WONOSOBO
KECAMATAN : KALIKAJAR
DESA / KELURAHAN : PURWOJIWO

DAFTAR ISI AN 307
No. 56959 / 2023

DAFTAR ISI AN 208
No. 27115 / 2023

KANTOR PERTANAHAN
KABUPATEN / KOTA
WONOSOBO

1 1 • 2 5 • 0 7 • 1 0 • 4 • 0 0 0 4 0

PENDAFTARAN - PERTAMA

Halaman :

<p>a) HAK : <b>PAKAI</b> No. : <b>00040</b> Desa / Kel : <b>PURWOJIWO</b> Tgl. berakhirnya hak : Untuk jangka waktu selama dipergunakan</p>	<p>f) NAMA PEMEGANG HAK <b>PEMERINTAH KABUPATEN WONOSOBO</b>  Tanggal lahir / akta pendirian</p>
<p>b) NIB <b>11250710.01328</b> Letak Tanah <b>PURWOJIWO</b></p>	<p>g) PEMBUKUAN <b>Wonosobo, 21-07-2023</b> Kepala Kantor Pertanahan Kabupaten / Kota <b>Wonosobo</b></p>
<p>c) ASAL HAK 1. Konversi 2. Pemberian Hak dari Tanah Negara Aset Pemerintah Kabupaten Wonosobo 3. Pemecahan / Pemisahan / Penggabungan bidang</p>	<p>h) PENERBITAN SERTIPIKAT <b>Wonosobo, 21-07-2023</b> Kepala Kantor Pertanahan Kabupaten / Kota <b>Wonosobo</b></p>
<p>d) DASAR PENDAFTARAN 1. Daftar Isian 202 Tgl. No. 2. Surat Keputusan <b>Kakantah</b> Tgl. <b>18/07/2023</b> <b>Kab. Wonosobo</b> No. <b>222/HP/BPN-11.25/VII/2023</b> 3. Permohonan Pemecahan / Pemisahan / Penggabungan bidang Tgl. No.</p>	<p><b>AGUNG BASUKI, S.ST., M.H.</b> NIP. <b>19770728 199803 1 005</b>  <b>AGUNG BASUKI, S.ST., M.H.</b> NIP. <b>19770728 199803 1 005</b></p>
<p>e) SURAT UKUR Tgl. <b>21/07/2023</b> No. <b>00420/Purwojiwo/2023</b> Luas : <b>541 M<sup>2</sup></b></p>	<p>i) PENUNJUK - Dipergunakan untuk Sekolah. - Hak Pakai ini tidak boleh dipergunakan untuk tujuan lain / dialihkan haknya tanpa persetujuan tertulis dari Kepala Kantor Pertanahan Kabupaten Wonosobo.</p>



ABM416903

DAFTAR ISIAN 207

1 1 • 2 5 • 0 7 • 1 0 • 4 • 0 0 0 4 0

NIB : 11250710.01328

**SURAT UKUR**

Nomor : 00420/Purwojiwo/2023

**SEBIDANG TANAH TERLETAK DALAM**

Provinsi : **JAWA TENGAH**

Kabupaten / Kota : **WONOSOBO**

Kecamatan : **KALIKAJAR**

Desa / Kelurahan : **PURWOJIWO**

Peta : **Pendaftaran** Nomor Peta Pendaftaran : **49.1-38.067-06-7-1**

Lembar : **Kotak B3**

Keadaan Tanah : **Sebidang tanah non pertanian.**

Tanda-tanda batas : **Telah terpasang sesuai dengan Peraturan Pemerintah Nomor 24 Tahun 1997 jo Peraturan**

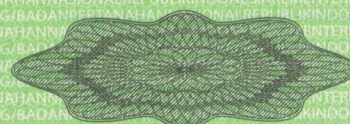
**Menteri Negara Agraria/ Kepala Badan Pertanahan Nasional Nomor 3 Tahun 1997 Pasal 22 Ayat 1.**

Luas : **541 m2 (Lima Ratus Empat Puluh Satu Meter Persegi)**

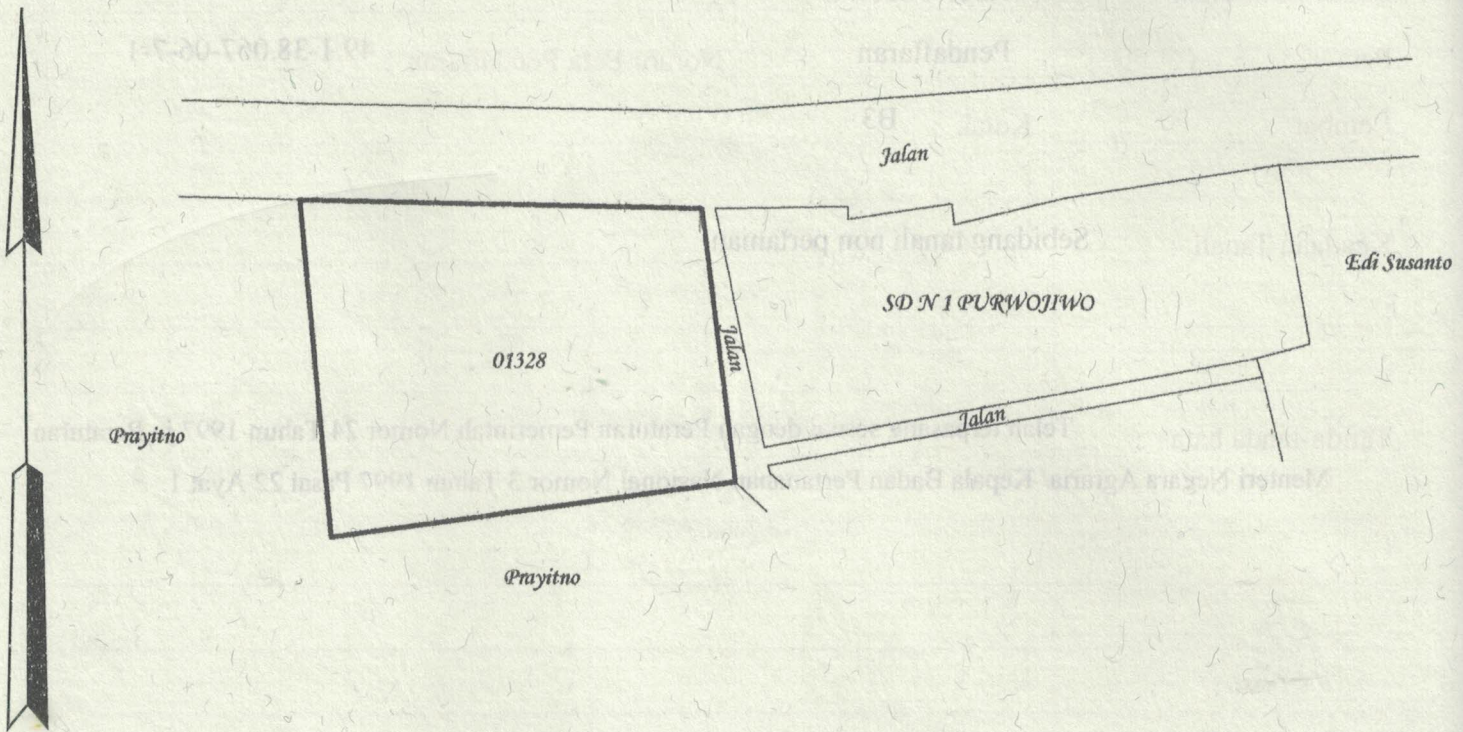
Penunjukan dan penetapan batas : **Batas-batas ditunjukkan oleh :**

**ONE ANDANG WARDOYO (pemohon/ kuasa pemohon) dan disetujui oleh pihak-pihak berbatasan.**

**Ditetapkan dan diukur oleh Dinta Avrila Pinandita.**



SKALA 1 : .....



Koordinat Titik Tengah :  $X=255597.8539$   $Y=680628.1644$

PENJELASAN : ..... batas tanah ini

