



BADAN PERTANAHAN NASIONAL REPUBLIK INDONESIA



SERTIPIKAT (TANDA BUKTI HAK)



KANTOR PERTANAHAN
KABUPATEN / ~~KOTA~~


WONOSOBO

11 • 25 • 10 • 08 • 4 • 00006

SKPD *Dikpa 12*

SD *1310*

BADAN PERTANAHAN NASIONAL REPUBLIK INDONESIA



BPN RI

SERTIPIKAT

HAK : **PAKAI** No. **00006**

PROVINSI : **JAWA TENGAH**

KABUPATEN / KOTA : **WONOSOBO**

KECAMATAN : **WATUMALANG**

DESA / KELURAHAN : **WONOROTO**

KANTOR PERTANAHAN
KABUPATEN / KOTA

WONOSOBO

DAFTAR ISIAN 307
No. **3049 / BPN / 2012**

DAFTAR ISIAN 208
No. **1163 / BPN / 2012**

11 • 25 • 10 • 08 • 4 • 00006

PENDAFTARAN - PERTAMA

Halaman :

<p>a) HAK : PAKAI</p> <p>No. 0000 G.</p> <p>Desa / Ket. WONOROTO</p> <p>Tgl. berakhirnya hak :</p> <p>Untuk jangka waktu selama dipergunakan</p>	<p>f) NAMA PEMEGANG HAK</p> <p>PEMERINTAH KABUPATEN WONOSOBO</p> <p>Tanggal lahir / akta pendirian</p>
<p>b) NIB 11.25.10.08.0080</p> <p>Letak Tanah</p> <p>WONOROTO</p>	<p>g) PEMBUKUAN</p> <p>Wonosobo 22 - 3 - 2012</p> <p>Kepala Kantor Pertanahan Kabupaten / Kota Wonosobo</p>
<p>c) ASAL HAK</p> <p>1. Konversi</p> <p>2. Pemberian hak Tanah Negara Dari tanah GG</p> <p>3. Remecahan / Pemisahan / Penggabungan bidang</p>	<p>BPN RI</p> <p>Id</p>
<p>d) DASAR PENDAFTARAN</p> <p>1. Daftar Isian 202</p> <p>Tgl. 14-02-2012</p> <p>No. 3.530.2-11.25-4-2012</p> <p>2. Surat Keputusan Kakantah Kab. Wonosobo</p> <p>Tgl. 14-02-2012</p> <p>No. 3.530.2-11.25-4-2012</p> <p>3. Permohonan Pemecahan / Pemisahan / Penggabungan bidang</p> <p>Tgl.</p> <p>No.</p>	<p>SUGENG PURWADI, A.Pmh, MSI</p> <p>NIP 19630721 198403 1 003</p> <p>WONOSOBO 22 - 3 - 2012</p> <p>Kepala Kantor Pertanahan Kabupaten / Kota Wonosobo</p>
<p>e) SURAT UKUR</p> <p>Tgl. 22-02-2012</p> <p>No. 00007/Wonosoto/2012</p> <p>Luas 1.332 m2</p>	<p>WONOSOBO 22 - 3 - 2012</p> <p>Kepala Kantor Pertanahan Kabupaten / Kota Wonosobo</p> <p>SUGENG PURWADI, A.Pmh, MSI</p> <p>NIP 19630721 198403 1 003</p>
<p>i) PENUNJUK</p> <p>Digunakan untuk SD. N. J. Wonosoto</p>	<p>WONOSOBO 22 - 3 - 2012</p> <p>Kepala Kantor Pertanahan Kabupaten / Kota Wonosobo</p> <p>SUGENG PURWADI, A.Pmh, MSI</p> <p>NIP 19630721 198403 1 003</p>



BJ 475129

DAFTAR ISIAN 207

11 • 25 • 10 • 08 • 4 • 00006

NIB : 11.25.10.08.00080

SURAT UKUR

Nomor : 00007/Wonoroto/2012

SEBIDANG TANAH TERLETAK DALAM

Provinsi : Jawa Tengah

Kabupaten / Kota : Wonosobo

Kecamatan : Watumalang


Desa / Kelurahan : Wonoroto

Peta : Pendaftaran Nomor Peta Pendaftaran : 49.1-35.068-15-4

Lembar : Kotak : C5

Keadaan Tanah : Sebidang tanah yang dipergunakan untuk SD N Wonoroto.

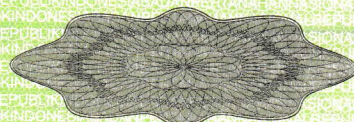
Tanda-tanda batas : Telah terpasang sesuai dengan Peraturan Pemerintah Nomor 24 Tahun 1997 jo Peraturan Menteri Negara Agraria/ Kepala Badan Pertanahan Nasional Nomor 3 Tahun 1997 Pasal 22 Ayat 1.



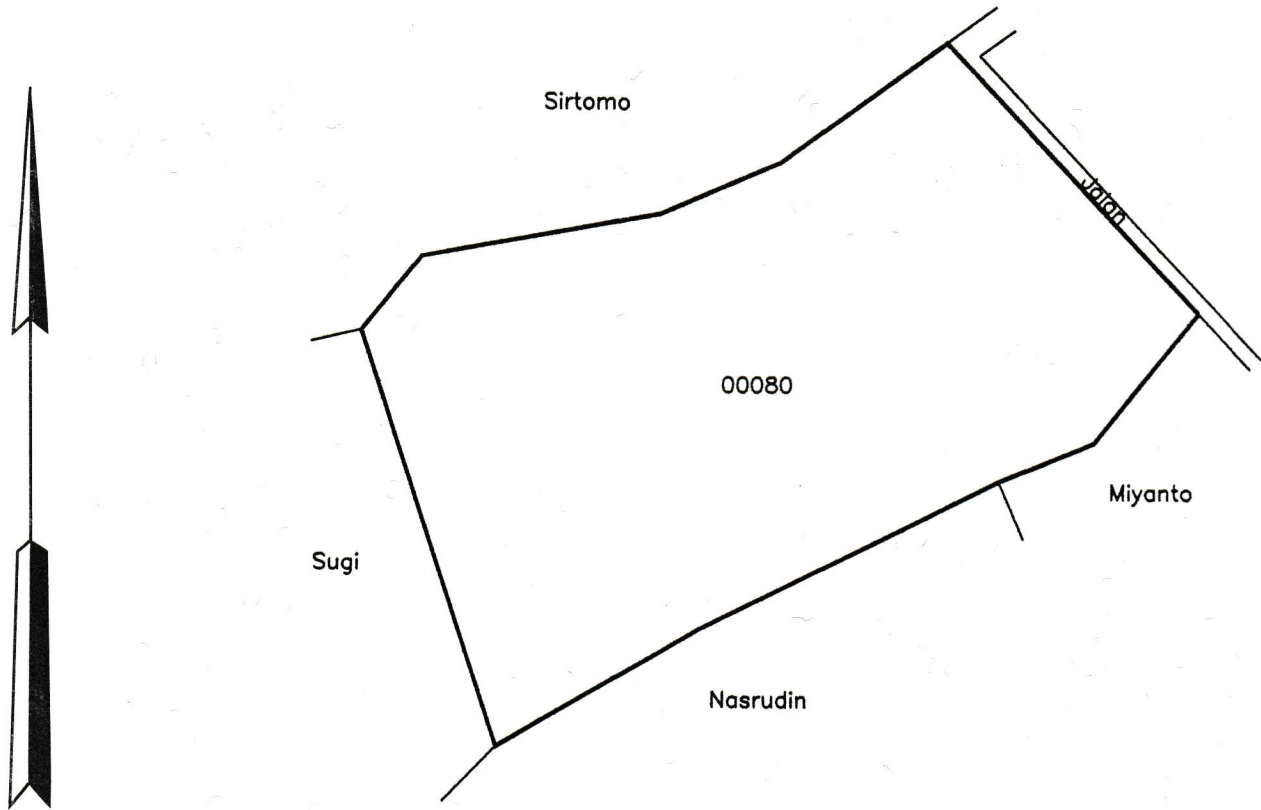
Luas : 1.332 m². (Seribu Tiga Ratus Tiga Puluh Dua Meter Persegi.)

Penunjukan dan penetapan batas : Batas-batas ditunjukkan oleh :

DYAH RETNO SULISTYOWATI, S. STP (pemohon/ kuasa pemohon) dan disetujui oleh pihak-pihak berbatasan. Ditetapkan dan diukur oleh Sudiyono, S.SiT.



SKALA 1 : 500



PENJELASAN : batas tanah ini

