


# BADAN PERTANAHAN NASIONAL REPUBLIK INDONESIA



## SERTIPIKAT (TANDA BUKTI HAK)


KANTOR PERTANAHAN  
KABUPATEN / ~~KOTA~~

WONOSOBO

11 • 25 • 10 • 08 • 4 • 00007

SDN 2 WONOROTO WATUMALANG

# BADAN PERTANAHAN NASIONAL REPUBLIK INDONESIA



BPN RI

## SERTIPIKAT

HAK : **PAKAI** No. **00007**

**PROVINSI** : **JAWA - TENGAH**

**KABUPATEN / KOTA** : **WONOSOBO**

**KECAMATAN** : **WATUMALANG**

**DESA / KELURAHAN** : **WONOROTO**

**KANTOR PERTANAHAN  
KABUPATEN / KOTA**

**WONOSOBO**

DAFTAR ISI AN 307  
No. **16880 / 2012**

DAFTAR ISI AN 208  
No. **8051 / 2012**

11.25.10.08.4.00007

**PENDAFTARAN - PERTAMA**

Halaman :

|   |  |
|---|--|
| <p>a) HAK : <b>PAKAI</b><br/>                 No. : <b>00007</b><br/>                 Desa /Kec. : <b>WONOROTO</b><br/>                 Tgl. berakhirnya hak Untuk jangka waktu selama 5 Diperpanjang</p>   | <p>f) NAMA PEMEGANG HAK<br/> <b>PEMERINTAH KABUPATEN WONOSOBO</b><br/>                 Tanggal lahir/ akta pendirian</p>   |
| <p>b) NIB <b>11.25.10.08.00079</b><br/>                 Letak Tanah <b>WONOROTO</b></p>   |  |
| <p>c) ASAL HAK<br/>                 1. <del>Konversi</del><br/>                 2. <del>Pemberian hak</del> <b>Tanah Negara</b><br/>                 Darat 490 P.117.a S.III<br/>                 3. <del>Pemecahan / Pemisahan / Penggabungan bidang</del></p>   | <p>g) PEMBUKUAN<br/> <b>Wonosobo</b>,<br/>                 22 - 11 - 2012,<br/>                 Kepala Kantor Pertanahan<br/>                 Kabupaten / Kota<br/> <b>Wonosobo</b><br/>                 BPN RI<br/>                 ttd</p> |
| <p>d) DASAR PENDAFTARAN<br/>                 1. Daftar Isian 202<br/>                 Tgl. _____<br/>                 No. _____<br/>                 Kakanwil BPN<br/>                 Prop Jateng<br/>                 2. Surat Keputusan <b>31-08-2012</b><br/>                 Tgl. <b>92/HP/BPN.33/2012</b><br/>                 No. _____<br/>                 3. Permohonan Pemecahan /<br/>                 Pemisahan / Penggabungan bidang<br/>                 Tgl. _____<br/>                 No. _____</p> | <p>h) PENERBITAN SERTIPIKAT<br/> <b>Wonosobo</b><br/>                 22 - 11 - 2012.<br/>                 Kepala Kantor Pertanahan<br/>                 Kabupaten / Kota<br/> <b>Wonosobo</b></p>   |
| <p>e) SURAT UKUR<br/>                 Tgl. <b>31-10-2012</b><br/>                 No. <b>00009/Wonoroto/2012</b><br/>                 Luas. <b>2.921</b></p>  | <p><br/> <b>SUGENG PURWADI, A.Ptuh, M.Si</b><br/>                 NIP <b>19630711 198403 1 003</b></p>   |
| <p>i) PENUNJUK<br/>                 - Digunakan untuk SD Negeri 2 Wonoroto<br/>                 - Hak Pakai ini tidak boleh digunakan untuk tujuan lain / dialihkan Haknya, tanpa ijin tertulis dari Kepala Kantor Pertanahan Kabupaten Wonosobo Wilayah Badan Pertanahan Nasional- Propinsi Jawa Tengah.</p>   |  |

BO 703010

DAFTAR ISIAN 207

11.25.10.08.4.00007

NIB : 11.25.10.08.00079

# SURAT UKUR

Nomor : 00009/Wonoroto/2012

## SEBIDANG TANAH TERLETAK DALAM

Provinsi : Jawa Tengah

Kabupaten / Kota : Wonosobo

Kecamatan : Watumalang

Desa / Kelurahan : Wonoroto

Peta : Pendaftaran Nomor Peta Pendaftaran : 49.1-35.068-10-9

Lembar : Kotak : B4

Keadaan Tanah : Sebidang tanah perumahan yang digunakan untuk SD Negeri 2 Wonoroto.

Tanda-tanda batas : Telah terpasang sesuai dengan Peraturan Pemerintah Nomor 24 Tahun 1997 jo Peraturan


Menteri Negara Agraria/ Kepala Badan Pertanahan Nasional Nomor 3 Tahun 1997 Pasal 22 Ayat 1.

Luas : 2.921 m<sup>2</sup>. (Dua Ribu Sembilan Ratus Dua Puluh Satu Meter Persegi.)

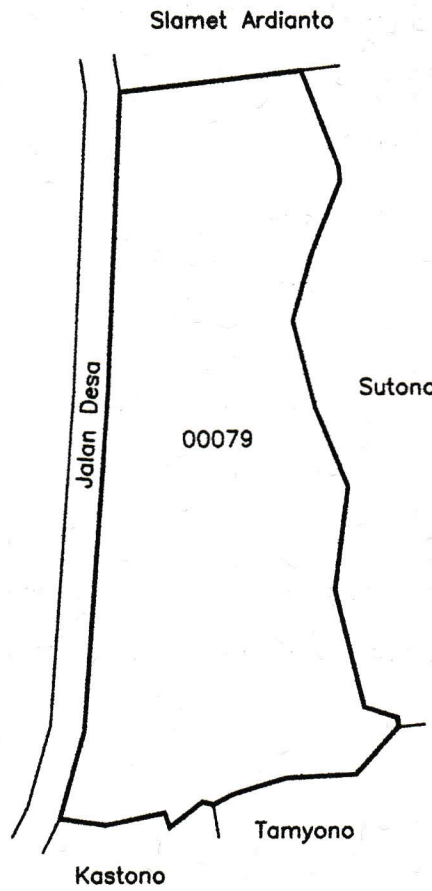
Penunjukan dan penetapan batas : Batas-batas ditunjukkan oleh :

DYAH RETNO SULISTYOWATI, S. STP (pemohon/ kuasa pemohon) dan disetujui oleh pihak-pihak

berbatasan. Ditetapkan dan diukur oleh Sudiyono, S.SiT.HS.



SKALA 1 : 1000



Koordinat titik tengah : 238608,688359

PENJELASAN : \_\_\_\_\_ batas tanah ini

