


# BADAN PERTANAHAN NASIONAL REPUBLIK INDONESIA



## SERTIPIKAT (TANDA BUKTI HAK)


KANTOR PERTANAHAN  
KABUPATEN / ~~KOTA~~

WONOSOBO

11	•	25	•	10	•	08	•	4	•	00008
----	---	----	---	----	---	----	---	---	---	-------

SDN 1 WONOROYO WATUMALANG

# BADAN PERTANAHAN NASIONAL REPUBLIK INDONESIA



BPN RI

## SERTIPIKAT

HAK : **PAKAI** No. **00008**

PROVINSI : **JAWA - TENGAH**

KABUPATEN / KOTA : **WONOSOBO**

KECAMATAN : **WATUMALANG**

DESA / KELURAHAN : **WONOROTO**

KANTOR PERTANAHAN  
KABUPATEN / KOTA

**WONOSOBO**

DAFTAR ISI AN 307  
No. **77/BPT/13**

DAFTAR ISI AN 208  
No. **57/BPT/13**

11 • 25 • 10 • 08 • 4 • 00008

**PENDAFTARAN - PERTAMA**

Halaman :

<p>a) HAK : <b>PAKAI</b>                  No. : <b>00008</b>                  Desa / Kel.: <b>WONOROTO</b>                  Tgl. berakhirnya hak :                  Untuk jangka waktu selama dipergunakan</p>	<p>f) NAMA PEMEGANG HAK  <b>PEMERINTAH KABUPATEN WONOSOBO</b>                  Tanggal lahir / akta pendirian</p>
<p>b) NIB <b>11.25.10.08.00078</b>                  Letak Tanah  <b>WONOROTO</b></p>	
<p>c) ASAL HAK                  1. <del>Konversi</del>                  2. <del>Pemberian hak</del>  <del>Dari Tanah Negara</del>                  3. <del>Pemecahan / Pemisahan /</del>  <del>Penggabungan bidang</del></p>	<p>g) PEMBUKUAN  <b>Wonosobo</b> <b>03-01-2013</b>                  Kepala Kantor Pertanahan                  Kabupaten / Kota  <b>Wonosobo</b>                  ttd</p>
<p>d) DASAR PENDAFTARAN                  1. Daftar Isian 202                  Tgl.                  No.                  2. Surat Keputusan <b>Kakanwil BPN</b>  <b>Prov. Jateng</b>                  Tgl. <b>31-08-2012</b>                  No. <b>92/HP/BPN.33/2012</b>                  3. Permohonan Pemecahan /                  Pemisahan / Penggabungan bidang                  Tgl.                  No.</p>	<p>                  h) PENERBITAN SERTIPIKAT  <b>Wonosobo</b> <b>03-01-2013</b>                  Kepala Kantor Pertanahan                  Kabupaten / Kota  <b>Wonosobo</b></p>
<p>e) SURAT UKUR                  Tgl. <b>08-11-2012</b>                  No. <b>00010/Wonoroto/2012</b>                  Luas. <b>2.625</b></p>	<p>  <b>SUGENG PURWADI, A.Ptnh, M.Si</b>                  NIP <b>19630721 198403 1 003</b></p>
<p>i) PENUNJUK                  - Digunakan untuk SD Negeri 1 Wonoroto                  - Hak Pakai ini tidak boleh digunakan untuk tujuan lain / dialihkan Haknya, tanpa ijin tertulis dari Kepala Kantor Wilayah Badan Pertanahan Nasional Provinsi Jawa Tengah</p>	

11.25.10.08.4.0000 &

NIB : 11.25.10.08.00078

SURAT UKUR

Nomor : 00010/Wonoroto/2012

SEBIDANG TANAH TERLETAK DALAM

Provinsi : Jawa Tengah
Kabupaten / Kota : Wonosobo
Kecamatan : Watumalang
Desa / Kelurahan : Wonoroto
Peta : Pendaftaran 49.1-35.069-02-3
Lembar : Kotak B3

BPN RI

Keadaan Tanah : Sebidang tanah perumahan yang digunakan untuk SD Negeri 1 Wonoroto.

Tanda-tanda batas : Telah terpasang sesuai dengan Peraturan Pemerintah Nomor 24 Tahun 1997 jo Peraturan

Menteri Negara Agraria/ Kepala Badan Pertanahan Nasional Nomor 3 Tahun 1997 Pasal 22 Ayat 1.

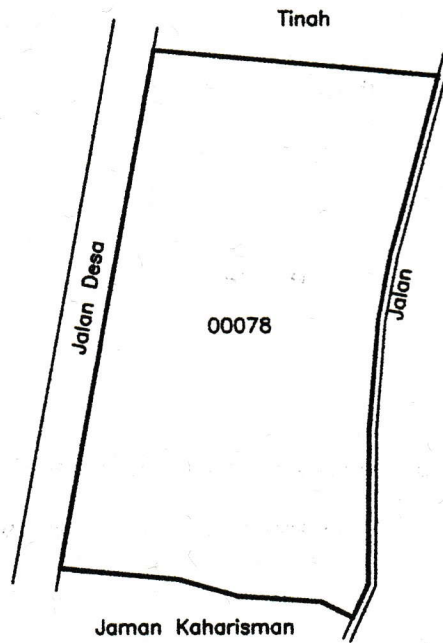
Luas : 2.625 m². (Dua Ribu Enam Ratus Dua Puluh Lima Meter Persegi.)

Penunjukan dan penetapan batas : Batas-batas ditunjukkan oleh :

DYAH RETNO SULISTYOWATI, S. STP (pemohon/ kuasa pemohon) dan disetujui oleh pihak-pihak berbatasan. Ditetapkan dan diukur oleh Sudiyono, S.SiT.



SKALA 1 : ..... 1000



Koordinat titik tengah : 238634,690225

PENJELASAN : ..... batas tanah ini

