


# BADAN PERTANAHAN NASIONAL REPUBLIK INDONESIA



## SERTIPIKAT (TANDA BUKTI HAK)




KANTOR PERTANAHAN  
KABUPATEN / KOTA

WONOSOBO

11 • 25 • 10 • 08 • 4 • 00005

*Cipta Kelapa Adanmalang*

# BADAN PERTANAHAN NASIONAL REPUBLIC INDONESIA



BPN RI

## SERTIPIKAT

HAK : **PAKAI** No. **00005**

PROVINSI : **JAWA TENGAH**

KABUPATEN / KOTA : **WONOSOBO**

KECAMATAN : **WATUMALANG**

D E S A / KELURAHAN : **WONOROTO**

KANTOR PERTANAHAN  
KABUPATEN / KOTA

**WONOSOBO**

DAFTAR ISIAN 307

No. **3048 / BPN / 2012**


DAFTAR ISIAN 208

No. **1162 / BPN / 2012**

11 • 25 • 10 • 08 • 4 • 00005

# PENDAFTARAN - PERTAMA

Halaman :

<p>a) HAK : <b>PAKAI</b></p> <p>No. : <b>00005</b></p> <p>Desa / Kel. : <b>WONOROTO</b></p> <p>Tgl. berakhirnya hak :  <b>Untuk jangka waktu selama dipergunakan</b></p>	<p>f) NAMA PEMEGANG HAK</p> <p style="text-align: center;"><b>PEMERINTAH KABUPATEN WONOSOBO</b></p> <p>Tanggal lahir / akta pendirian</p>
<p>b) NIB <b>11.25.10.08.00075</b></p> <p>Letak Tanah  <b>WONOROTO</b></p>	<p>g) PEMBUKUAN</p> <p style="text-align: center;"><b>Wonosobo 22 - 3 - 2012</b></p> <p style="text-align: center;"><b>Kepala Kantor Pertanahan Kabupaten / Kota Wonosobo</b></p>
<p>c) ASAL HAK</p> <p>1. <b>Konversi</b></p> <p>2. <b>Pemberian hak Tanah Negara Dari Tanah GG</b></p> <p>3. <b>Pemecahan / Pemisahan / Penggabungan bidang</b></p>	<p style="text-align: center;"><b>BPNRI</b></p> <p style="text-align: center;"><b>td</b></p>
<p>d) DASAR PENDAFTARAN</p> <p>1. <b>Daftar Isian 202</b></p> <p>Tgl. :  <b>No.</b></p> <p>2. <b>Surat Keputusan <u>Kakantah</u> Tgl. <b>14-02-2012</b> <u>Kab Wonosobo</u></b></p> <p><b>No. <b>3-530.2-11.25-4-2012</b></b></p> <p>3. <b>Permohonan Pemecahan / Pemisahan / Penggabungan bidang</b></p> <p>Tgl. :  <b>No.</b></p>	<p style="text-align: center;"><b>SUGENC PURWADI, A.Pmh, MSI</b></p> <p style="text-align: center;"><b>NIP <b>19630721 198403 1 003</b></b></p> <p>h) PENERBITAN SERTIPIKAT</p> <p style="text-align: center;"><b>Wonosobo 22 - 3 - 2012</b></p> <p style="text-align: center;"><b>Kepala Kantor Pertanahan Kabupaten / Kota Wonosobo</b></p>
<p>e) SURAT UKUR</p> <p>Tgl. : <b>22-02-2012</b></p> <p>No. : <b>00005/Wonosoro/2012</b></p> <p>Luas : <b>378 m<sup>2</sup></b></p>	<p style="text-align: center;"><b>BUMIPRAKTI ADRIKIN</b></p> <div style="text-align: center;">  <p><b>SUGENC PURWADI, A.Pmh, MSI</b></p> <p><b>NIP <b>19630721 198403 1 003</b></b></p> </div>
<p>i) PENUNJUK</p> <p><b>Digunakan untuk Kantor UPTD Dikpora</b></p>	

BJ 475127

DAFTAR ISIAN 207

11.25.10.08.4.00005

NIB : 11.25.10.08.00075

**SURAT UKUR**

Nomor : 00005/Wonoroto/2012

**SEBIDANG TANAH TERLETAK DALAM**

Provinsi : Jawa Tengah

Kabupaten / Kota : Wonosobo

Kecamatan : Watumalang

Desa / Kelurahan : Wonoroto

Peta : Pendaftaran Nomor Peta Pendaftaran : 49.1-35.068-15-5

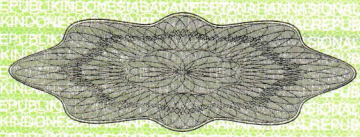
Lembar : Kotak : B5

Keadaan Tanah : Sebidang tanah yang dipergunakan untuk Kantor UPTD Dikpora

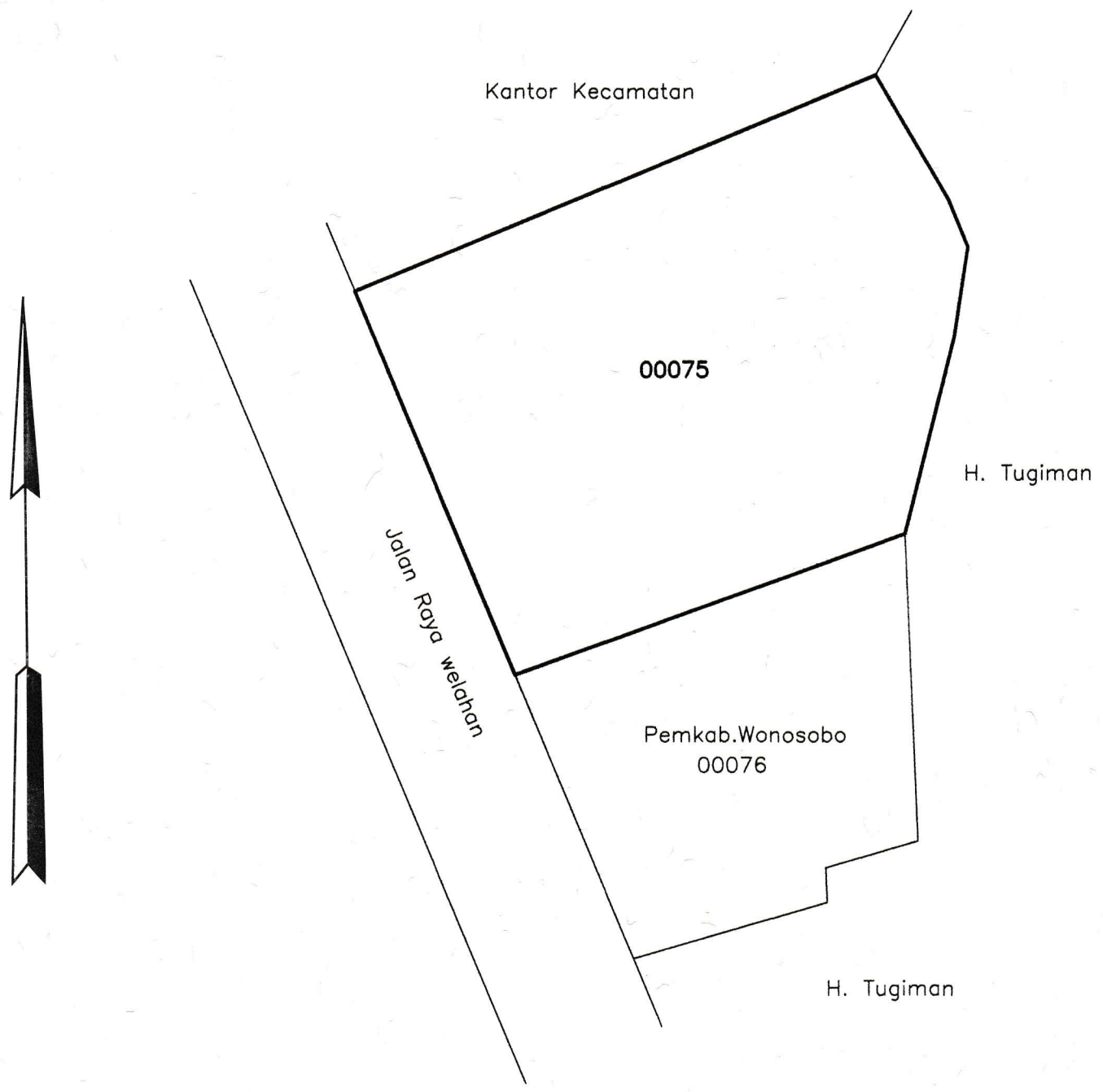
Tanda-tanda batas : Telah terpasang sesuai dengan Peraturan Pemerintah Nomor 24 Tahun 1997 jo Peraturan Menteri Negara Agraria/ Kepala Badan Pertanahan Nasional Nomor 3 Tahun 1997 Pasal 22 Ayat 1.

Luas : 378 m<sup>2</sup>. (Tiga Ratus Tujuh Puluh Delapan Meter Persegi.)

Penunjukan dan penetapan batas : Batas-batas ditunjukkan oleh :  
**DYAH RETNO SULISTYOWATI, S. STP** (pemohon/ kuasa pemohon) dan disetujui oleh pihak-pihak berbatasan. Ditetapkan dan diukur oleh **Sudiyono, S.SiT.**



SKALA 1 : ..... 250 .....



PENJELASAN : ..... batas tanah ini

