

Puskesmas Mojotengah (Kalibebek)

kc. Perpus
PFM Mojotengah

DEPARTEMEN DALAM NEGERI



S E R T I P I K A T

(TANDA BUKTI HAK)

HAK PAKAI NO. 2
Kelurahan Kalibebek Kecamatan
Mojotengah
Puskesmas Mojotengah

KABUPATEN/KOTAMADYA

DATI II WONOSOBO.-

B 4962206

fb.

DEPARTEMEN DALAM NEGERI



S E R T I P I K A T

(TANDA BUKTI HAK)

.....

BUKU-TANAH DESA : KALIBEBER.

HAK : PAKAI. No. 2.

SURAT-UKUR NO. : 2286. TAHUN 1987.

KANTOR AGRARIA
KABUPATEN/KOTAMADYA

.....
WONOSOBO.

DEPARTEMEN DALAM NEGERI



BUKU TANAH

PROPINSI : JAWA - TENGAH.
 KABUPATEN/KOTAMADYA : WONOSOBO.
 KECAMATAN : MOJOTENGAH,
 DESA/KELURAHAN : KALIBEBER,

PEMBUKUAN (DI. 208)
 No. 48 / MJT /1987.
 BIAYA Rp. 5000.-
 DAFTAR PENGHASILAN (DI. 307)
 No. 415 / E /1987.

KANTOR AGRARIA
 KABUPATEN/KOTAMADYA : WONOSOBO.-

PENDAFTARAN - PERTAMA

Halaman :

NAMA PEMEGANG HAK

a) HAK : PAKAI.
No. : 2.
Desa : KALIBEBER.

f) = PEMERINTAH KABUPATEN DATI II WONOSOBO =

b) NAMA JALAN/PERSIL
Kalibeer / Puskesmas.

g) PENUNJUK
Warkah No. 48 / MJT / 1987.

c) ASAL PERSIL

1. Konversi
2. Pemberian hak Pakai.
3. Pemisahan
4. Penggabungan

h) PEMBUKUAN
Wonosobo. Tgl. 3 - 9 - 1987.
A.n. BUPATI/WALIKOTAMADYA KDH A.n. BUPATI/WALIKOTAMADYA KDH
Tk.II.Wonosobo. Tk.II.Wonosobo.
Kepala Kantor Agraria
u.b. Kepala Seksi Pendaftaran Tanah

d) SURAT KEPUTUSAN
Gubernur Kepala Daerah
Propinsi Jawa - Tengah
No.SK.DA.II/HP/405/1/
392/87.
Tgl. 14 - 7 - 1987.

ttd.
Drs.D.SULARMAN.
NIP.010056475.



ttd.
W.DJATMIKO.P.BA.
NIP.010017193.

Ganti rugi/uang wajib

i) SERTIPIKAT
Wonosobo. Tgl. 8 - 9 - 1987.
A.n. BUPATI/WALIKOTAMADYA KDH A.n. BUPATI/WALIKOTAMADYA KDH
Tk.II.Wonosobo. Tk.II.Wonosobo.
Kepala Kantor Agraria
u.b. Kepala Seksi Pendaftaran Tanah

Lamanya hak berlaku

Berakhirnya hak
Tgl.



Drs.D.SULARMAN.
NIP.010056475.

W.DJATMIKO.P.BA.
NIP.010017193.

e) SURAT UKUR

Tgl. 20 - 8 - 1987.

No. 2286.

Luas : ± 407.M2.

k) CATATAN MENGENAI PAJAK

Tahun	Besarnya	Penambahan	Pengurangan	Catatan

Nomor hak : **P.2.**

Nomor : **22.86**..... /19 **87**

SURAT UKUR/03.

SEBIDANG TANAH TERLETAK DALAM

Propinsi :

Kabupaten/Kotamadya : **Jawa Tengah**..... **Mansobo**.....

Kecamatan : **Majalengka**.....

Desa/Keturahan : **Kalibekel**.....

Peta :


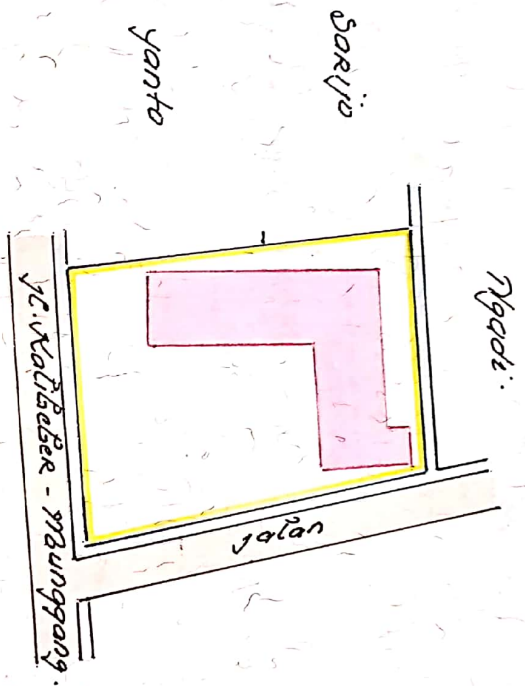
Lembar : Kotak : Nomor Pendaftaran :

Kadaan Tanah :

Tanda tanda batas :

Luas : **± 407 m²**.....

Penunjukan dan penetapan batas :



PENJELASAN : batas tanah ini

Hal lain-lain : 55.122 ditua + Berdasarkan 55.19 16-2-1987 No 1722/1987
 Koperasi SK Sub Kap. Daerah Prop. Jateng. 14-7-'87
 No SK DA II /HP/405/11/392/87


D.I. 302 tgl. No.
 D.I. 307 tgl. 8-9-1987. No. 416/E/87.
 Biaya. Rp. 60. .

UNTUK SERTIPIKAT

Wonosobo Tgl. 8-9-1987.
 A.n. BUPATI/WALIKOTAMADYA KDH
 Tx II Alonoso
 A.n. BUPATI/WALIKOTAMADYA KDH
 Tx II Alonoso

Kepala Kantor Agraria
 u.b. Kepala Seksi Pendaftaran Tanah

Kepala Kantor Agraria
 u.b. Kepala Seksi Pendaftaran Tanah.


Drs. D. SULARMAN
 NIP: 010056475

Drs. D. SULARMAN
 NIP: 010056475

Lihat surat ukur Penisahan Nomor : /19..... Nomor hak :
Penggabungan Nomor :
Penganti Nomor :

DIKELUARKAN SURAT UKUR				
Tanggal	Nomor	Luas	Nomor hak	Sisa luas

Sisanya diuraikan dalam surat-ukur Nomor : /19..... Nomor hak :