

BADAN PERTANAHAN NASIONAL REPUBLIK INDONESIA



SERTIPIKAT (TANDA BUKTI HAK)


KANTOR PERTANAHAN
KABUPATEN / ~~KOTA~~

WONOSOBO

1	1	•	2	5	•	0	6	•	0	6	•	4	•	0	0	0	0	4
---	---	---	---	---	---	---	---	---	---	---	---	---	---	---	---	---	---	---

SDN KRASAK SELOMERTO

BADAN PERTANAHAN NASIONAL REPUBLIK INDONESIA



BPN RI

SERTIPIKAT

HAK : **PAKAT** No. **00004**

PROVINSI : **JAWA - TENGAH**

KABUPATEN /KOTA : **WONOSOBO**

KECAMATAN : **SELOMERTO**

DESA / KELURAHAN : **K R A S A K**

KANTOR PERTANAHAN
KABUPATEN /KOTA

WONOSOBO


DAFTAR ISIAN 307
No. **16882/BPN/12**

DAFTAR ISIAN 208
No. **8053/BPN/12**

11 • 25 • 06 • 06 • 4 • 00004

PENDAFTARAN - PERTAMA

Halaman :

<p>a) HAK : PAKAI No. : 00004 Desa / Kel. : KRASAK Tgl. berakhirnya hak : Untuk kegiatan usaha Dipergunakan</p>	<p>f) NAMA PEMEGANG HAK PEMERINTAH KABUPATEN WONOSOBO Tanggal lahir / akta pendirian</p>
<p>b) NIB : 11.25.06.06.00251 Letak Tanah : KRASAK</p>	
<p>c) ASAL HAK 1. Konversi 2. Pemberian hak Tanah Negara P.59 DI 3. Pemecahan / Pemisahan / Penggabungan bidang</p>	<p>g) PEMBUKUAN Wonosobo, 22- 11- 2012. Kepala Kantor Pertanahan Kabupaten / Kota Wonosobo BPN RI ttd</p>
<p>d) DASAR PENDAFTARAN 1. Daftar Isian 202 Tgl. : No. : 2. Surat Keputusan Kakanwil BPN Prop Jateng Tgl. 31-08-2012 No. 92/HP/BPN-33/2012 3. Permohonan Pemecahan / Pemisahan / Penggabungan bidang Tgl. : No. :</p>	<p>SUGENG PURWADI, A.Pmh, M.Si NIP 19630721 198403 1 003 h) PENERBITAN SERTIPIKAT Wonosobo 22- 11- 2012. Kepala Kantor Pertanahan Kabupaten / Kota</p>
<p>e) SURAT UKUR Tgl. 31-10-2012 No. 00006/Krasak/2012 Luas. 2.074</p>	<p> SUGENG PURWADI, A.Pmh, M.Si NIP 19630721 198403 1 003</p>
<p>i) RENUNJUK - Digunakan untuk SD Negeri Krasak - Hak Pakai ini tidak boleh digunakan untuk tujuan lain / dialihkan Haknya, tanpa ijin tertulis dari Kepala Kantor Pertanahan Kabupaten Wonosobo Wilayah Badan Pertanahan Nasional Propinsi Jawa Tengah.</p>	

BO 703011

DAFTAR ISIAN 207

11.25.06.06.4.00004

NIB : 11.25.06.06.00251

SURAT UKUR

Nomor : 00006/Krasak/2012

SEBIDANG TANAH TERLETAK DALAM

- Provinsi : Jawa Tengah
- Kabupaten / Kota : Wonosobo
- Kecamatan : Selomerto
- Desa / Kelurahan : Krasak
- Peta : Pendaftaran : 49.1-36.067-01-8
- Lembar : Kotak : D4



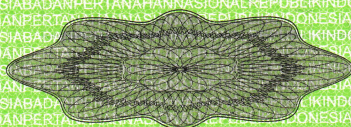
Keadaan Tanah : Sebidang tanah perumahan yang digunakan untuk SD Negeri Krasak.

Tanda-tanda batas : Telah terpasang sesuai dengan Peraturan Pemerintah Nomor 24 Tahun 1997 jo Peraturan Menteri Negara Agraria/ Kepala Badan Pertanahan Nasional Nomor 3 Tahun 1997 Pasal 22 Ayat 1.

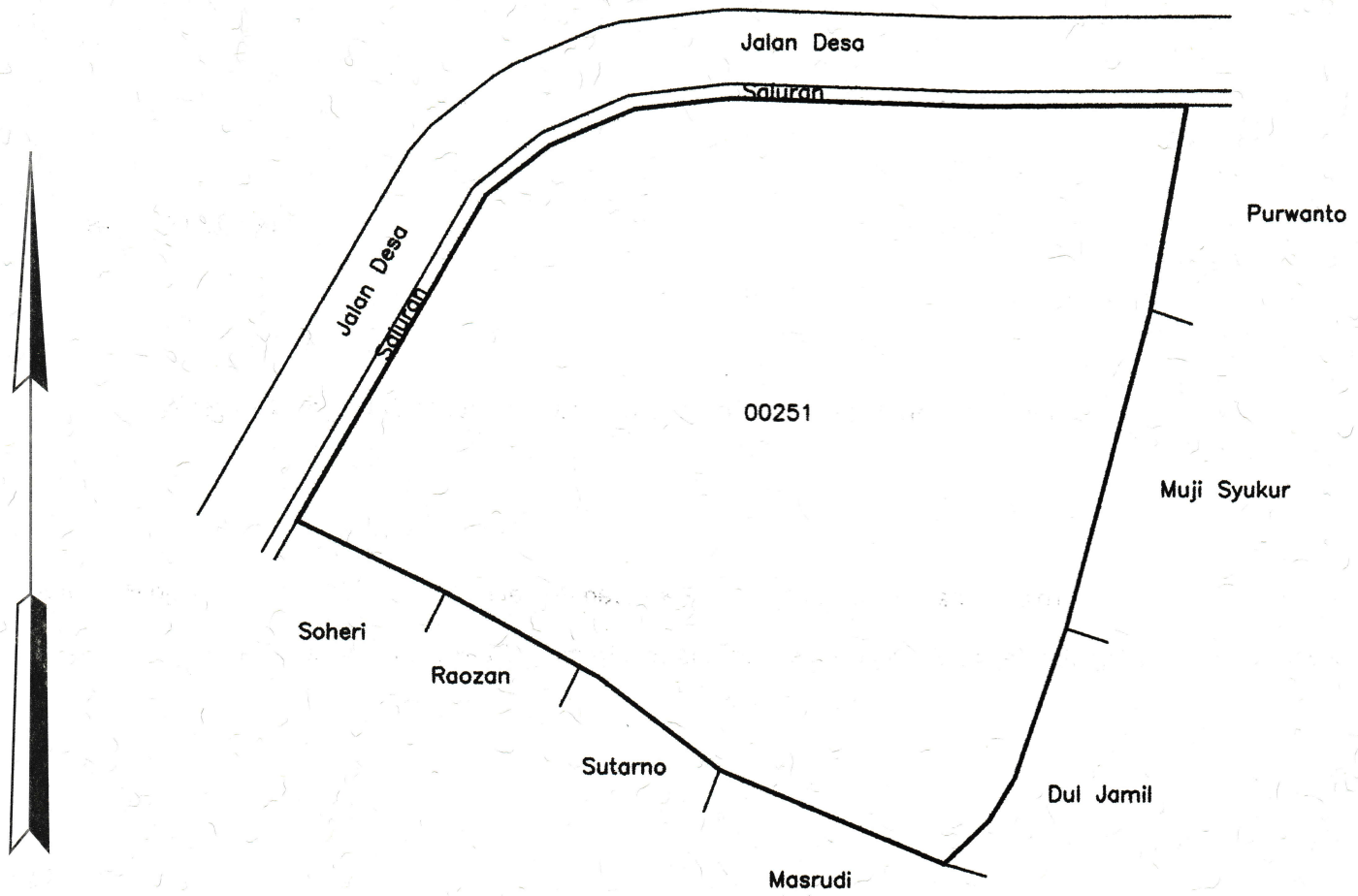
Luas : 2.074 m². (Dua Ribu Tujuh Puluh Empat Meter Persegi.)

Penunjukan dan penetapan batas : Batas-batas ditunjukkan oleh :

DYAH RETNO SULISTYOWATI, S. STP (pemohon/ kuasa pemohon) dan disetujui oleh pihak-pihak berbatasan. Ditetapkan dan diukur oleh Sudyono, S.SiT.



SKALA 1 : 500



Koordinat titik tengah : 242896,679337

PENJELASAN : batas tanah ini

