

KEMENTERIAN AGRARIA DAN TATA RUANG /
BADAN PERTANAHAN NASIONAL
REPUBLIK INDONESIA

S. 00567



SERTIPIKAT
(TANDA BUKTI HAK)




KANTOR PERTANAHAN
KABUPATEN / KOTA

WONOSOBO

1 1 • 2 5 • 0 9 • 2 0 • 4 • 0 0 1 1 7

KEMENTERIAN AGRARIA DAN TATA RUANG /
BADAN PERTANAHAN NASIONAL
REPUBLIK INDONESIA



SERTIPIKAT

HAK : PAKAI No. 00117

PROVINSI : JAWA TENGAH

KABUPATEN / KOTA : WONOSOBO

KECAMATAN : WONOSOBO

DESA / KELURAHAN : WONOSOBO TIMUR

DAFTAR ISIAN 307
No. 72659 / 2020

DAFTAR ISIAN 208
No. 36171 / 2020

KANTOR PERTANAHAN
KABUPATEN / KOTA

WONOSOBO

1 1 • 2 5 • 0 9 • 2 0 • 4 • 0 0 1 1 7

PENDAFTARAN - PERTAMA

Halaman :

<p>a) HAK : PAKAI</p> <p>No. : 00117</p> <p>Desa/ Kel : WONOSOBO TIMUR</p> <p>Tgl. berakhirnya hak : Untuk jangka waktu selama dipergunakan</p>	<p>f) NAMA PEMEGANG HAK</p> <p align="center">PEMERINTAH KABUPATEN WONOSOBO</p> <p>Tanggal lahir / akta pendirian</p>
<p>b) NIB 11250920.02002</p> <p>Letak Tanah WONOSOBO TIMUR</p>	<p>g) PEMBUKUAN</p> <p align="center">Wonosobo, 03/12/2020</p> <p align="center">Kepala Kantor Pertanahan Kabupaten / Kota Wonosobo</p> <p align="center">..... ttd</p>
<p>c) ASAL HAK</p> <p>1. Konversi</p> <p>2. Pemberian Hak dari Tanah Negara Aset Pemerintah Kabupaten Wonosobo.</p> <p>3. Pemecahan / Pemisahan / Penggabungan bidang</p>	<p align="center">BUDIONO, A.Ptnh., M.H.</p> <p align="center">NIP 19700402 198903 1 003</p>
<p>d) DASAR PENDAFTARAN</p> <p>1. Daftar Isian 202</p> <p>Tgl. 01/12/2020</p> <p>No. Kakantah Kab. Wonosobo</p> <p>2. Surat Keputusan</p> <p>Tgl. 01/12/2020</p> <p>No. 28/HP/BPN-11.25/2020</p> <p>3. Permohonan Pemecahan / Pemisahan / Penggabungan bidang</p> <p>Tgl. 02/12/2020</p> <p>No. 00567/Wonosobo Timur/2020</p> <p>Luas : 2.253 M²</p>	<p>h) PENERBITAN SERTIPIKAT</p> <p align="center">Wonosobo, 03/12/2020</p> <p align="center">Kepala Kantor Pertanahan Kabupaten / Kota Wonosobo</p>
<p>e) SURAT UKUR</p> <p>Tgl. 02/12/2020</p> <p>No. 00567/Wonosobo Timur/2020</p> <p>Luas : 2.253 M²</p>	<p align="center">BUDIONO, A.Ptnh., M.H.</p> <p align="center">NIP 19700402 198903 1 003</p>
<p>i) PENUNJUK</p> <ul style="list-style-type: none"> - Dipergunakan untuk Bangunan Kantor Pemerintah (SD Negeri). - Hak Pakai ini tidak boleh dipergunakan untuk tujuan lain / dialihkan haknya tanpa persetujuan tertulis dari Kepala Kantor Pertanahan Kabupaten Wonosobo. 	



AAS309388

1 1 • 2 5 • 0 9 • 2 0 • 4 • 0 0 1 1 7

DAFTAR ISI AN 207
NIB : 11250920.02002

SURAT UKUR

Nomor : 00567/Wonosobo Timur/2020


SEBIDANG TANAH TERLETAK DALAM

- Provinsi : **JAWA TENGAH**
- Kabupaten / Kota : **WONOSOBO**
- Kecamatan : **WONOSOBO**
- Desa / Kelurahan : **WONOSOBO TIMUR**
- Peta : **Pendaftaran** Nomor Peta Pendaftaran **49.1-36.068-06-9**
- Lembar : **Kotak : D5**
- Keadaan Tanah : **Sebidang tanah diatasnya berdiri bangunan sekolah SD**
- Tanda-tanda batas : **Telah terpasang sesuai dengan Peraturan Pemerintah Nomor 24 Tahun 1997 jo Peraturan Menteri Negara Agraria/ Kepala Badan Pertanahan Nasional Nomor 3 Tahun 1997 Pasal 22 Ayat 1.**

Luas : **2.253 m2 (Dua Ribu Dua Ratus Lima Puluh Tiga Meter Persegi)**

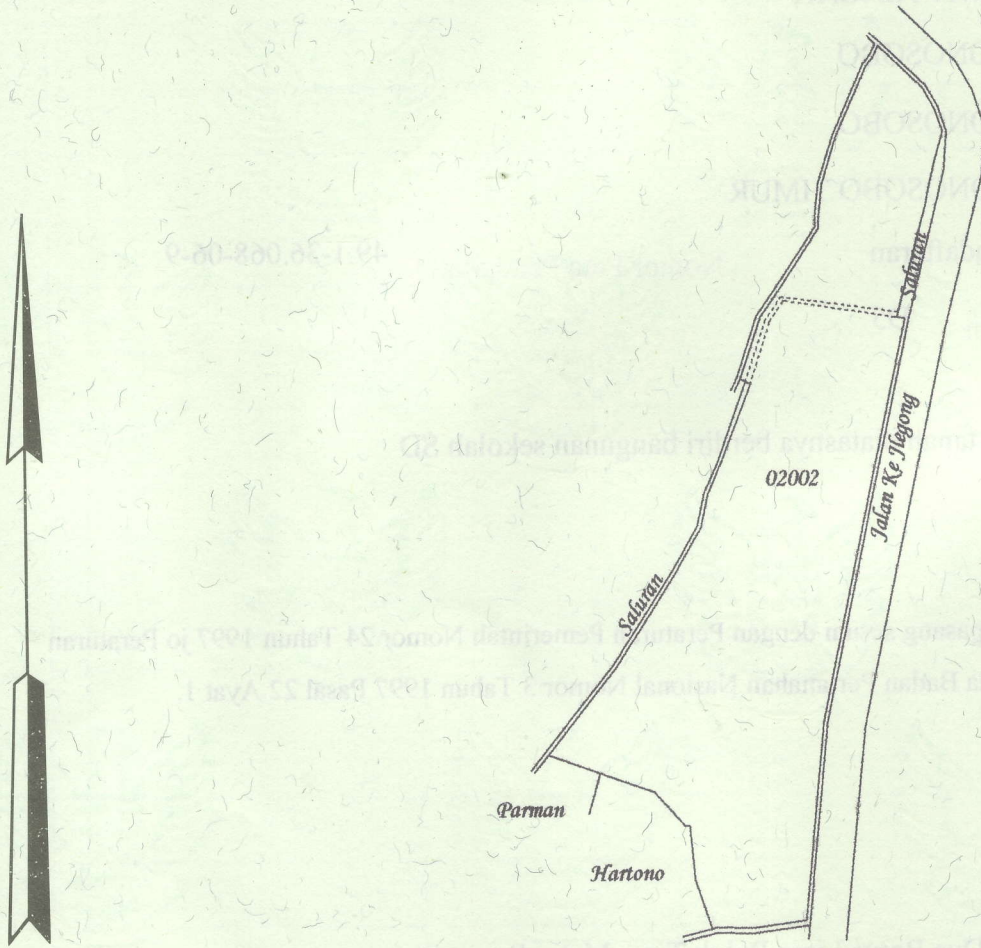
Penunjukan dan penetapan batas : **Batas-batas ditunjukkan oleh : ONE ANDANG WARDOYO (pemohon/ kuasa pemohon) dan disetujui oleh pihak-pihak berbatasan.**

Ditetapkan dan diukur oleh Bening Larasati.



1000

SKALA 1 :



Koordinat Titik Tengah : $X=244848.7674$ $Y=686978.1252$

PENJELASAN :

batas tanah ini

