

S 576

KEMENTERIAN AGRARIA DAN TATA RUANG / BADAN PERTANAHAN NASIONAL REPUBLIK INDONESIA



SERTIPIKAT (TANDA BUKTI HAK)




KANTOR PERTANAHAN
KABUPATEN / KOTA

WONOSOBO

1 1 • 2 5 • 0 9 • 2 0 • 4 • 0 0 1 1 0

KEMENTERIAN AGRARIA DAN TATA RUANG /
BADAN PERTANAHAN NASIONAL
REPUBLIC INDONESIA



SERTIPIKAT

HAK : PAKAI No. 00110

PROVINSI : JAWA TENGAH

KABUPATEN / KOTA : WONOSOBO

KECAMATAN : WONOSOBO

DESA / KELURAHAN : WONOSOBO TIMUR

KANTOR PERTANAHAN
KABUPATEN / KOTA

WONOSOBO

DAFTAR ISI AN 307

No. 72606 / 2020

DAFTAR ISI AN 208

No. 36133 / 2020

1 1 • 2 5 • 0 9 • 2 0 • 4 • 0 0 1 1 0

PENDAFTARAN - PERTAMA

Halaman :

<p>a) HAK : PAKAI No. an : 00110 Desa / Kel : WONOSOBO TIMUR Tgl. berakhirnya hak : Untuk jangka waktu selama dipergunakan</p>	<p>f) NAMA PEMEGANG HAK PEMERINTAH KABUPATEN WONOSOBO Tanggal lahir / akta pendirian</p>
<p>b) NIB : 11250920.02003 Letak Tanah WONOSOBO TIMUR</p>	<p>g) PEMBUKUAN Wonosobo, 03/12/2020 Kepala Kantor Pertanahan Kabupaten / Kota Wonosobo ttd</p>
<p>c) ASAL HAK 1. Konversi 2. Pemberian Hak dari Tanah Negara Aset Pemerintah Kabupaten Wonosobo. 3. Pemecahan / Pemisahan / Penggabungan bidang</p>	<p>h) PENERBITAN SERTIPIKAT Wonosobo, 03/12/2020 Kepala Kantor Pertanahan Kabupaten / Kota Wonosobo</p>
<p>d) DASAR PENDAFTARAN 1. Daftar Isian 202 Tgl. : No. : 2. Surat Keputusan Kakantah Tgl. : 01/12/2020 No. : 129/HP/BPN-11.25/2020 3. Permohonan Pemecahan / Pemisahan / Penggabungan bidang Tgl. : No. :</p>	<p>BUDIONO, A.Ptnh., M.H. NIP 19700402 198903 1 003</p>
<p>e) SURAT UKUR Tgl. : 02/12/2020 No. : 00576/Wonosobo Timur/2020 Luas : 3.423 M²</p>	<p>BUDIONO, A.Ptnh., M.H. NIP 19700402 198903 1 003</p>
<p>i) PENUNJUK - Dipergunakan untuk Bangunan Kantor Pemerintah. - Hak Pakai ini tidak boleh dipergunakan untuk tujuan lain / dialihkan haknya tanpa persetujuan tertulis dari Kepala Kantor Pertanahan Kabupaten Wonosobo.</p>	



AAS309381

1 1 • 2 5 • 0 9 • 2 0 • 4 • 0 0 1 1 0

DAFTAR ISI 207
NIB : 11250920.02003

SURAT UKUR

Nomor : **00576/Wonosobo Timur/2020**


SEBIDANG TANAH TERLETAK DALAM

- Provinsi :** JAWA TENGAH
- Kabupaten / Kota :** WONOSOBO
- Kecamatan :** WONOSOBO
- Desa / Kelurahan :** WONOSOBO TIMUR
- Peta :** Pendaftaran Nomor Peta Pendaftaran : **49.1-36.068-06-9**
- Lembar :** Kotak : **C4**
- Kadaan Tanah :** Sebidang tanah diatasnya berdiri bangunan sekolah.
- Tanda-tanda batas :** Telah terpasang sesuai dengan Peraturan Pemerintah Nomor 24 Tahun 1997 jo Peraturan Menteri Negara Agraria/ Kepala Badan Pertanahan Nasional Nomor 3 Tahun 1997 Pasal 22 Ayat 1.

Luas : 3423 m2 (Tiga Ribu Empat Ratus Dua Puluh Tiga Meter Persegi)

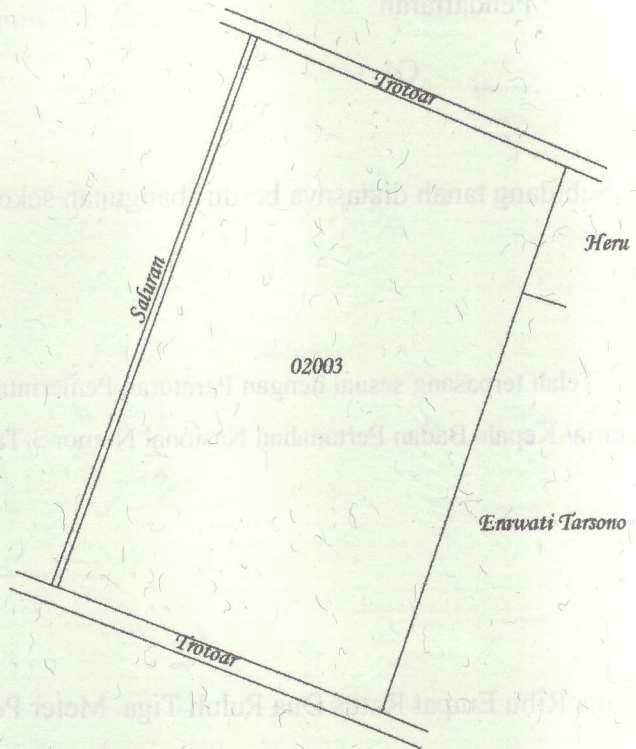
Penunjukan dan penetapan batas : Batas-batas ditunjukkan oleh : ONE ANDANG WARDOYO (pemohon/ kuasa pemohon) dan disetujui oleh pihak-pihak berbatasan.

Ditetapkan dan diukur oleh Bening Larasati.



1000

SKALA 1 :



Koordinat Titik Tengah : $X=244734.3861$ $Y=686864.0176$

PENJELASAN :

batas tanah ini

