

KEMENTERIAN AGRARIA DAN TATA RUANG / BADAN PERTANAHAN NASIONAL REPUBLIK INDONESIA




SERTIPIKAT (TANDA BUKTI HAK)

KANTOR PERTANAHAN
KABUPATEN / KOTA

WONOSOBO

1 1 • 2 5 • 0 9 • 2 0 • 4 • 0 0 1 0 7

KEMENTERIAN AGRARIA DAN TATA RUANG /
BADAN PERTANAHAN NASIONAL
REPUBLIC INDONESIA



SERTIPIKAT

HAK : PAKAI No. 00107

PROVINSI : JAWA TENGAH

KABUPATEN / KOTA : WONOSOBO

KECAMATAN : WONOSOBO

D E S A / KELURAHAN : WONOSOBO TIMUR

KANTOR PERTANAHAN
KABUPATEN / KOTA

WONOSOBO

DAFTAR ISIAN 307
No. 72602 / 2020

DAFTAR ISIAN 208
No. 36130 / 2020

1 1 • 2 5 • 0 9 • 2 0 • 4 • 0 0 1 0 7

PENDAFTARAN - PERTAMA

Halaman :

<p>a) HAK : PAKAI No. : 00107 Desa / Kel : WONOSOBO TIMUR Tgl. berakhirnya hak : Untuk jangka waktu selama dipergunakan</p>	<p>f) NAMA PEMEGANG HAK PEMERINTAH KABUPATEN WONOSOBO Tanggal lahir / akta pendirian</p>
<p>b) NIB 11250920.01996 Letak Tanah WONOSOBO TIMUR</p>	<p>g) PEMBUKUAN Wonosobo, 03/12/2020 Kepala Kantor Pertanahan Kabupaten / Kota Wonosobo ttd</p>
<p>c) ASAL HAK 1. Konversi 2. Pemberian Hak dari Tanah Negara Aset Pemerintah Kabupaten Wonosobo. 3. Pemecahan / Pemisahan / Penggabungan bidang</p>	<p>h) PENERBITAN SERTIPIKAT BUDIONO, A.Ptnh., M.H. NIP 19700402 198903 1 003 Kepala Kantor Pertanahan Kabupaten / Kota Wonosobo, 03/12/2020</p>
<p>d) DASAR PENDAFTARAN 1. Daftar Isian 202 Tgl. No. 2. Surat Keputusan Kakantah Tgl. 01/12/2020 Kab. Wonosobo No. 126/HP/BPN-11.25/2020 3. Permohonan Pemecahan / Pemisahan / Penggabungan bidang Tgl. No.</p>	<p>4. BUDIONO, A.Ptnh., M.H. NIP 19700402 198903 1 003</p>
<p>e) SURAT UKUR Tgl. 02/12/2020 No. 00570/Wonosobo Timur/2020 Luas : 3.155 M²</p>	<p>4. BUDIONO, A.Ptnh., M.H. NIP 19700402 198903 1 003</p>
<p>i) PENUNJUK - Dipergunakan untuk Bangunan Kantor Pemerintah. - Hak Pakai ini tidak boleh dipergunakan untuk tujuan lain / dialihkan haknya tanpa persetujuan tertulis dari Kepala Kantor Pertanahan Kabupaten Wonosobo</p>	



AAS309392

1	1	•	2	5	•	0	9	•	2	0	•	4	•	0	0	1	0	7
---	---	---	---	---	---	---	---	---	---	---	---	---	---	---	---	---	---	---

DAFTAR ISIAN 207

NIB : 11250920.01996

SURAT UKUR

Nomor : 00570/Wonosobo Timur/2020

SEBIDANG TANAH TERLETAK DALAM

Provinsi : **JAWA TENGAH**
 Kabupaten / Kota : **WONOSOBO**
 Kecamatan : **WONOSOBO**
 Desa / Kelurahan : **WONOSOBO TIMUR**

Peta : **Pendaftaran** Nomor Peta Pendaftaran : **49.1-36.068-06-5**

Lembar : **Kotak : C5**


Keadaan Tanah : **Sebidang tanah diatasnya berdiri bangunan.**

Tanda-tanda batas : **Telah terpasang sesuai dengan Peraturan Pemerintah Nomor 24 Tahun 1997 jo Peraturan Menteri Negara Agraria/ Kepala Badan Pertanahan Nasional Nomor 3 Tahun 1997 Pasal 22 Ayat 1.**

Luas : **3.155 m2 (Tiga Ribu Seratus Lima Puluh Lima Meter Persegi)**

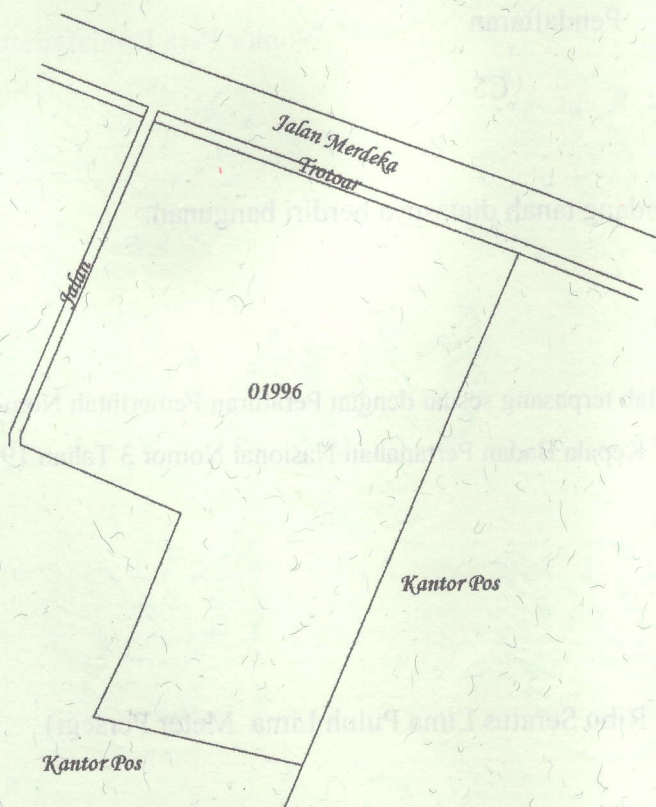
Penunjukan dan penetapan batas : **Batas-batas ditunjukkan oleh : ONE ANDANG WARDOYO (pemohon/ kuasa pemohon) dan disetujui oleh pihak-pihak berbatasan.**

Ditetapkan dan diukur oleh **Bening Larasati.**



1000

SKALA 1 :



Koordinat Titik Tengah : $X=244280.8283$ $Y=686446.9172$

PENJELASAN : batas tanah ini

