

BADAN PERTANAHAN NASIONAL



SERTIPIKAT (TANDA BUKTI HAK)


Laj. Prambuka

**KANTOR PERTANAHAN
KABUPATEN / KOTAMADYA**

WONOSOBO

11 • 25 • 06 • 23 • 4 • 00002

BADAN PERTANAHAN NASIONAL



SERTIPIKAT

HAK : **PAKAI** No. **2**

PROPINSI

JAWA TENGAH

KABUPATEN / KOTAMADYA :

WONOSOBO

KECAMATAN

SELOMEJO

D E S A / KELURAHAN :

TUMENGGUNGAN

DAFTAR ISIAN 208

No. **209 / B / 990** / 19**200**

DAFTAR ISIAN 307

No. / 19

KANTOR PERTANAHAN
KABUPATEN / KOTAMADYA


WONOSOBO

11 • 25 • 06 • 23 • 4 • 00002

PENDAFTARAN - PERTAMA

Halaman :

<p>a) HAK : PAKAI.</p> <p>No. : 2</p> <p>Desa / Kel. : TUMENGGUNGAN.</p> <p>Tgl. berakhirnya hak : Selama diperuntukan untuk Lapangan Pramuka.</p>	<p>f) NAMA PEMEGANG HAK PEMERINTAH KABUPATEN WONOSOBO Berkedudukan di Wonosebo</p> <p>Tanggal lahir / akta pendirian</p>
<p>b) NIB : 11.25.06.23.00004</p> <p>Letak Tanah Ds. Tumenggungan.</p>	<p>g) PEMBUKUAN Wonosebo, Tgl. 20-11-2000 Kepala Kantor Pertanahan Kabupaten / Kotamadya Wonosebo</p>
<p>c) ASAL HAK</p> <p>1. Konversi</p> <p>2. Pemberian hak Pakai asal Tanah Negara bekas yasan. C.1801/63/D.II, C.2560/39/D.II, C.1780/63/D.II, C.1771</p> <p>3. Pemecahan / Pemisahan / C.1100/63/D.II, Penggabungan bidang</p>	<p>h) PENERBITAN SERTIPIKAT Wonosebo, Tgl. 20-11-2000 Kepala Kantor Pertanahan Kabupaten / Kotamadya Wonosebo</p>
<p>d) DASAR PENDAFTARAN</p> <p>1. Daftar Isian 202 Tgl. No.</p> <p>2. Surat Keputusan Kakanwil BPN Tgl. : 2 Oktober 2000 No. : SK.530.3/1405/1/326/33/2000.</p> <p>3. Permohonan Pemecahan / Pemisahan / Penggabungan bidang Tgl. No.</p>	<p>Ir. TJIPTADI, SH NIP 010 166 138</p> <p>Ir. TJIPTADI, SH NIP 010 166 138</p>
<p>e) SURAT UKUR</p> <p>Tgl. : 18 - 7 - 1999</p> <p>No. : 4/ BPN / 1999</p> <p>Luas. : 10470 M2</p>	<p>Ir. TJIPTADI, SH NIP 010 166 138</p>
<p>i) PENUNJUK</p>	



[Handwritten signature and initials]

11 • 25 • 06 • 23 • 4 • 00002

NIB : 11-25-06-23.00004

SURAT UKUR

Nomor 4/BPN / 19 99

SEBIDANG TANAH TERLETAK DALAM

Propinsi : Jawa Tengah

Kabupaten / Kotamadya : Konawe

Kecamatan : Selomerto

Desa / Kelurahan : Temenggungan

Peta : Nomor Peta Pendaftaran

Lembar : Kotak

Keadaan Tanah : tanah tegalan

Tanda-tanda batas : Tugu I s/d XI berdiri didalam batas.

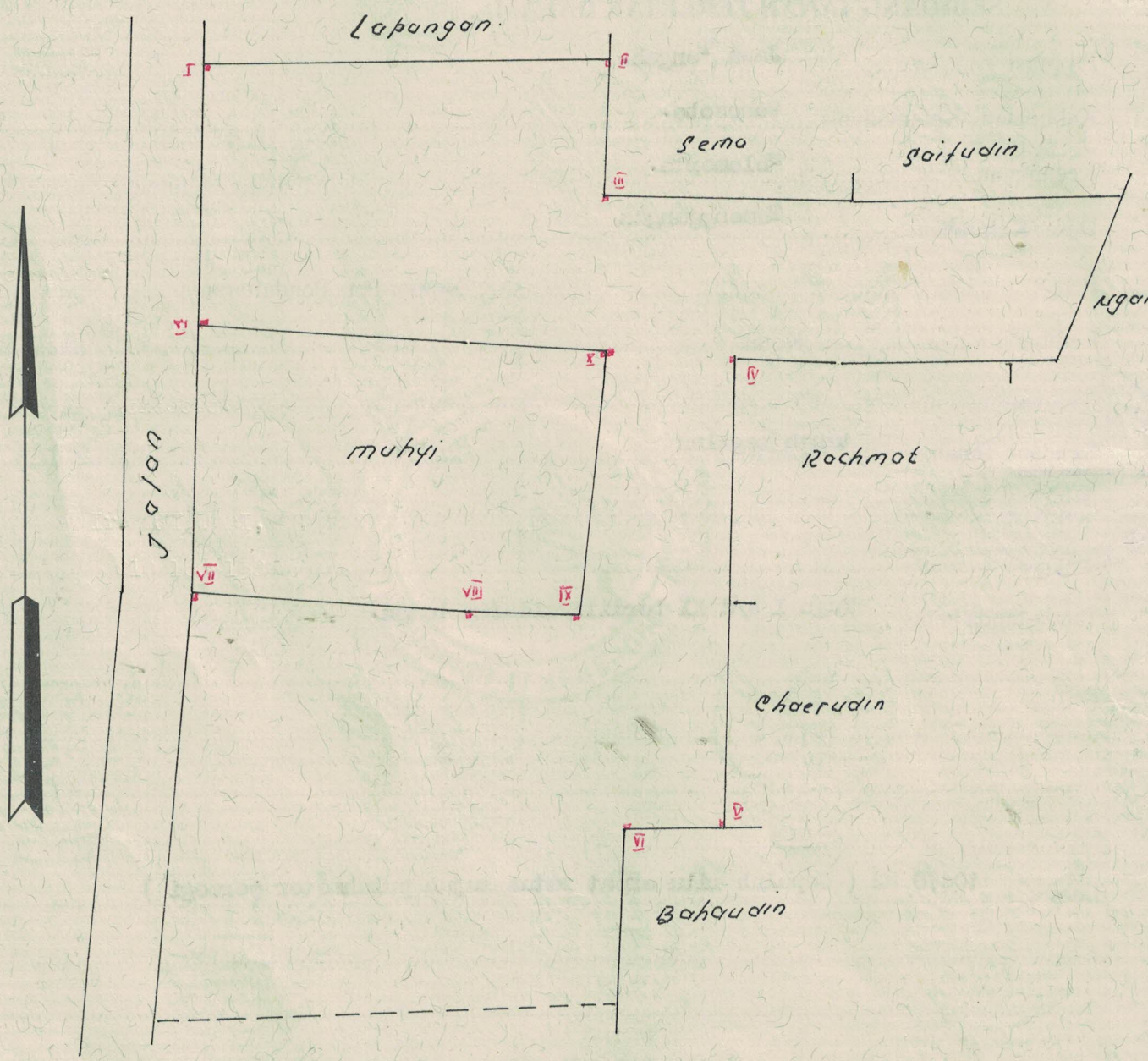
Luas : 10470 M2 (Semuluh ritu empat ratus tujuh puluhmeter ter persegi)

Penunjukan dan penetapan batas : NGAMAR.



SKALA 1 : 1200

04 1245 1213



PENJELASAN : batas tanah ini

04 1245 1213

