


6127/08

**BADAN PERTANAHAN NASIONAL  
REPUBLIK INDONESIA**

55



**SERTIPIKAT  
(TANDA BUKTI HAK)**

**HAK PAKAI NO. 6**  
Desa Wonolelo Kecamatan Wonosobo  
Dipergunakan untuk  
Pengembangan Sarana Olah Raga  
(GOR) Kabupaten Wonosobo

**KANTOR PERTANAHAN  
KABUPATEN / KOTA  
WONOSOBO**

11 • 25 • 09 • 02 • 4 • 00 006

# BADAN PERTANAHAN NASIONAL REPUBLIK INDONESIA



## SERTIPIKAT

HAK : **PAKAI** No. **00006.**

PROPINSI : **JAWA TENGAH**

KABUPATEN / KOTA : **WONOSOBO**

KECAMATAN : **WONOSOBO, SELOMERTO ↓**

DESA/ KELURAHAN : **WONOLELO**

KANTOR PERTANAHAN  
KABUPATEN / KOTA  
**WONOSOBO**

DAFTAR ISIAN 307  
No. **3060 / BPN / 2008.**  
DAFTAR ISIAN 208  
No. **5308 / BPN / 2008.**

11 • 25 • 09 • 02 • 4 • 00006.

**PENDAFTARAN - PERTAMA**

Halaman :

|   |  |
|---|--|
| <p>a) HAK : <b>PAKAI</b><br/>                 No. : <b>00006.</b><br/>                 Desa / Kel. : <b>WONOLELO</b><br/>                 Tgl. berakhirnya hak : <b>Untuk jangka waktu selama dipergunakan</b></p>  | <p>f) NAMA PEMEGANG HAK<br/> <b>PEMERINTAH KABUPATEN WONOSOBO</b><br/>                 Tanggal lahir / akta pendirian</p>  |
| <p>b) NIB <b>11.25.09.0200323</b><br/>                 Letak Tanah<br/> <b>WONOLELO</b></p>   |  |
| <p>c) ASAL HAK<br/>                 1. <b>Konversi</b><br/>                 2. Pemberian hak <b>PAKAI</b><br/>                 3. <del>Pemecahan / Pemisahan / Renggabungan bidang</del></p>  | <p>g) PEMBUKUAN<br/> <b>Wonosobo</b><br/> <b>30 - W - 2008</b><br/>                 Kepala Kantor Pertanahan<br/>                 Kabupaten / Kota -<br/> <b>Wonosobo</b><br/>                 ttd</p>   |
| <p>d) DASAR PENDAFTARAN<br/>                 1. Daftar Isian 202<br/>                 Tgl.<br/>                 No.<br/>                 2. Surat Keputusan <b>Kakanwil BPN Prop Jawa Tengah</b><br/>                 Tgl. <b>12-08-2008</b><br/>                 No. <b>119-530.3-33-2008</b><br/>                 3. Permohonan Pemecahan / Pemisahan / Penggabungan bidang<br/>                 Tgl. <b>05-09-2008</b><br/>                 No. <b>6127/2008</b></p> | <p>h) PENERBITAN SERTIPIKAT<br/> <b>Wonosobo</b><br/> <b>30 - W - 2008</b><br/>                 Kepala Kantor Pertanahan<br/>                 Kabupaten / Kota -<br/> <b>Wonosobo</b><br/> <br/>                 TULUSWATI, SH<br/>                 NIP <b>750 002 710</b></p> |
| <p>e) SURAT UKUR<br/>                 Tgl. <b>11-09-2008</b><br/>                 No. <b>228/Wonosolelo/2008</b><br/>                 Luas <b>57.000 m<sup>2</sup></b></p>  | <p>TULUSWATI, SH<br/>                 NIP <b>750 002 710</b></p>   |
| <p>i) PENUNJUK<br/> <b>Dipergunakan untuk Pengembangan Sarana Prasarana Olah Raga Kabupaten Wonosobo</b></p>  |  |

11.25.09.02.4.00006.

NIB : 11.25.09.02.00323

**SURAT UKUR**

Nomor : 228 ./ Wonolelo ./ 2008

**SEBIDANG TANAH TERLETAK DALAM**

Propinsi : JAWA TENGAH

Kabupaten / Kota : WONOSOBO

Kecamatan : WONOSOBO

Desa / Kelurahan : WONOLELO

Peta : Pendaftaran Nomor Peta Pendaftaran : 49.1-36.067-15-2

Lembar : Kotak B.C.D - 3.4.5

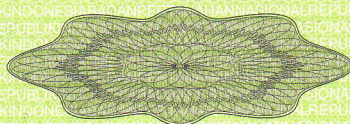
Keadaan Tanah : Sebidang tanah pertanian berupa tanah tegalan.

Tanda-tanda batas : Pada titik batas I/s/d XVII patok kayu.

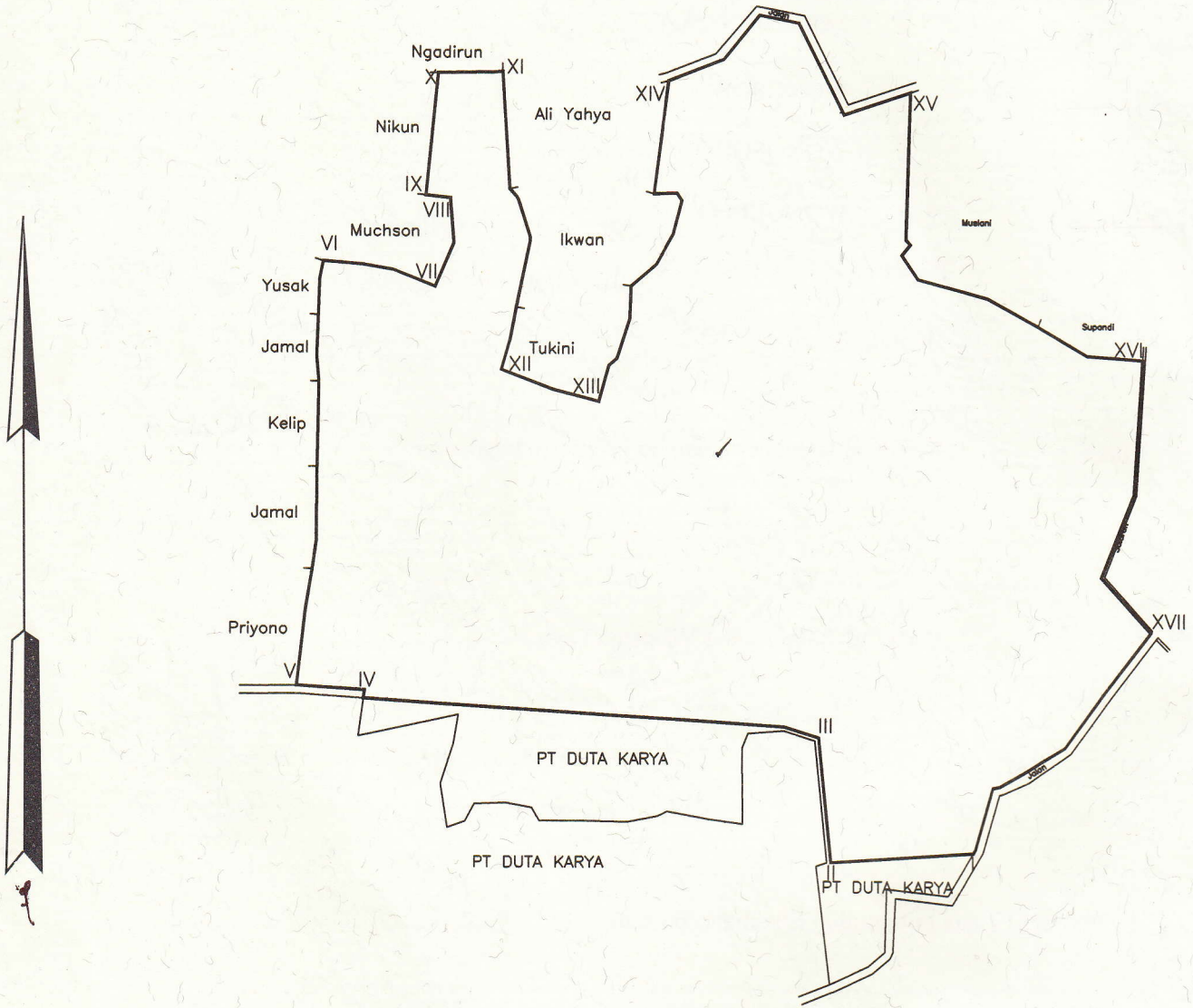
Luas : 57.000 M2 ( Lima puluh tujuh ribu meter persegi )

Penunjukan dan penetapan batas : Penunjukan batas oleh : H. A TRI HARYANTO, SE

Pemilik/Kuasa Pemilik



SKALA 1 : ..... 2500 .....



PENJELASAN : ..... batas tanah ini

